



Al Prefetto della Provincia di Belluno

N. 890/2023 prot. n. Area III

VISTA l'allegata istanza in data 21.3.2024 che forma parte integrante del presente provvedimento, con la quale il sig. Michael Costa, in qualità di Presidente e legale rappresentante del Comitato Maratona dles Dolomites, ha chiesto la sospensione della circolazione stradale in occasione dello svolgimento in data 7 luglio 2024 della gara ciclistica denominata "37. Maratona Internazionale dles Dolomites - Enel" lungo il percorso che interesserà la provincia di Belluno nei tratti di strada indicati nelle cronotabelle allegate;

VISTO il parere favorevole espresso dal Comando Polizia Stradale di Belluno, dalla locale Questura, dal Comando provinciale dei Carabinieri di Belluno e da Veneto Strade S.p.A.;

ACQUISITA l'autorizzazione allo svolgimento della gara, rilasciata in base all'art. 9 del T.U. delle norme sulla circolazione stradale approvato con D.Lg. 30.4.1992, n. 285, dall'Amministrazione Provinciale di Bolzano;

RITENUTO di dover disporre, ai sensi della circolare del Ministero dell'Interno n. 300/A/26784/116/1 del 13.10.1997, così come modificata ed integrata dalla successiva circolare n.300/A755805/116/1 del 9.11.1998, la sospensione del traffico veicolare lungo una parte del percorso della manifestazione;

VISTI gli artt. 6 - 7 del T.U. delle norme sulla circolazione stradale approvato con D.Lg. 30.4.1992, n. 285;

ORDINA

la sospensione della circolazione il giorno 7 luglio 2024 nei tratti di strada interessati, indicati nelle cronotabelle allegate per il tempo in esse indicato dal passaggio del veicolo di scorta tecnica recante la dicitura di "inizio gara ciclistica" e fino al transito di quello recante la dicitura "di fine gara ciclistica", a condizione che sia data idonea pubblicità da parte degli organizzatori, che siano presidiati gli incroci e sia opportunamente segnalata la gara, nonché sia utilizzato un adeguato numero di Addetti alle Segnalazioni Aggiuntive (ASA) da impegnare sugli incroci interessati dall'itinerario.

Di detta chiusura dovrà essere data adeguata pubblicità tramite gli organi di stampa e mediante l'apposizione di idonea segnaletica nelle zone interessate e nelle località limitrofe da parte degli organizzatori, che dovranno rispettare le prescrizioni loro impartite da parte degli Enti interessati; tale segnaletica dovrà essere posta, gestita e rimossa a cura e spese e sotto la responsabilità del Comitato Organizzatore della manifestazione.

Durante il periodo di sospensione della circolazione:

- è fatto divieto a tutti i veicoli di immettersi nel percorso interessato dal transito dei concorrenti;
- è fatto obbligo a tutti i veicoli provenienti da strade o da aree che intersecano ovvero che si immettono su quella interessata dal transito dei concorrenti di arrestarsi prima di impegnarla rispettando le segnalazioni manuali o luminose degli organi preposti alla vigilanza o dal personale dell'organizzazione;



Al Prefetto della Provincia di Belluno

I divieti e gli obblighi sopraindicati non si applicano ai veicoli adibiti a servizi di Polizia, Antincendio e Pronto Soccorso, nonchè a quelli specificamente autorizzati dall'organizzazione o dagli organi di Polizia preposti alla vigilanza.

L'organizzazione predisporrà un idoneo servizio e una specifica segnaletica in corrispondenza delle intersezioni stradali che interessano il transito della gara in modo che tutti gli utenti della strada siano resi edotti della sospensione temporanea della circolazione.

Gli organizzatori della manifestazione che sono tenuti al puntuale rispetto delle prescrizioni impartite dai competenti Enti, dovranno adottare ogni possibile cautela al fine di evitare che siano arrecati danni all'estetica delle strade ed all'ambiente e dovranno in ogni caso ripristinare la situazione *quo-ante*.


I Funzionari, gli Ufficiali e gli Agenti, ai quali è demandato dall'art. 12 del D.Lg. 30.4.1992, n. 285 l'espletamento dei servizi di Polizia Stradale, sono incaricati dell'esecuzione del presente provvedimento.

Gli Organi di Polizia sono incaricati di vigilare sull'osservanza della presente ordinanza.

I competenti Organi della Polizia Stradale sono altresì autorizzati ad adottare di propria iniziativa, quando siano necessari ed opportuni, eventuali provvedimenti di deroga, tenuto conto di particolari esigenze della circolazione stradale in relazione allo stato della viabilità, al volume del traffico e ad ogni altro pregiudizievole fenomeno.

Belluno, data del protocollo

Il Vice Prefetto Aggiunto



Firmato digitalmente da:

ROSSELLA CARUSO

Ministero dell'Interno/97149560589

Firmato il 28/06/2024 17:04

Seriale Certificato: 3718967069155453470

Valido dal 06/03/2024 al 17/06/2033

Ministero della Difesa - CA di Firma Digitale

AI COMMISSARIATO DEL GOVERNO
PER LA PROVINCIA DI BOLZANO
Viale Principe di Savoia 39100 BOLZANO
protocollo.comgovbz@pec.interno.it

AI COMMISSARIATO DEL GOVERNO DI TRENTO
Via Piave, 1 38122 TRENTO
protocollo.comgovtn@pec.interno.it

Alla PREFETTURA,
Ufficio Territoriale del Governo DI BELLUNO
Piazza Duomo 32100 BELLUNO
protocollo.prefbl@pec.interno.it

Alla PROVINCIA DI BOLZANO
Polizia Amministrativa
Via Crispi, 3 39100 BOLZANO
aufsichtsamt.ufficiovigilanza@pec.prov.bz.it

Alla PROVINCIA DI TRENTO
Servizio di Polizia Amministrativa 38122 TRENTO
serv.polamm@pec.provincia.tn.it

Alla PROVINCIA DI BELLUNO
Via S.Andrea, 5 32100 BELLUNO
provincia.belluno@pecveneto.it

Il sottoscritto COSTA Michael, nato a Bolzano l'08.12.1961, residente a Corvara in Badia, Via Col
Alt 105, codice fiscale n. CSTMHL61T08A952B, telefono 0471/836637, nella sua qualità di
Presidente e legale rappresentante del Comitato Maratona dles Dolomites, con sede in Badia (BZ)
in via Damez 34, telefono 0471/839536, Pec: maratona@legalmail.it,

CHIEDE

la sospensione o limitazione, anche temporanea, della circolazione, ai sensi degli articoli 6 e 7 del
Codice della Strada, per lo svolgimento della competizione ciclistica su strada riservata alla
categoria cicloamatoriale-sportiva di Granfondo, denominata:

37. MARATONA DLES DOLOMITES - ENEL

che avrà luogo il giorno:

SSD COMITATO MARATONA DLES DOLOMITES SRL

Str. Damez 34 I-39036 Badia (BZ) Tel. +39-0471-839536 Fax +39-0471-839915 info@maratona.it - P.I. 00758560213

DOMENICA, 07 LUGLIO 2024

con partenza da La Villa in Badia (BZ) ed arrivo a Corvara (BZ), come da programma allegato e con le seguenti modalità:

- ritrovo dei concorrenti: dalle ore 05,45 in poi in località La Villa in Badia (BZ) sulla S.S. 244 della Val Badia dal km 28,200 al km 29,500;
- la partenza avverrà alle ore 06,30 per tutti e tre i percorsi;
- la competizione qui riportata è articolata sui tre sotto riportati percorsi differenziati, tutti con partenza da La Villa in Badia e con arrivo a Corvara (BZ):
 - Il primo percorso è di complessivi km.138 con arrivo previsto per le ore 11,15;
 - il secondo è di km.106 con arrivo previsto per le ore 10,00;
 - il terzo è di km. 55 con arrivo previsto per le ore 8,45.

I percorsi due e tre subiranno una deviazione all'altezza del centro abitato di La Villa quando, al km 28,200 della SS 244 di Val Badia, la competizione si trasferirà su una strada comunale per ritornare sulla S.S. 244 al km 29,500. Per la chiusura del tratto su strada comunale si richiede direttamente la chiusura all'Amministrazione comunale di Badia.

Al fine di consentire il rientro presso le numerose strutture ricettive dell'Alta Badia dei partecipanti alla Maratona dles Dolomites giunti all'arrivo ed agevolare di conseguenza il deflusso al momento della riapertura completa al traffico delle strade e quindi il ripristino della viabilità al termine della manifestazione, si chiede al Commissariato del Governo per la Provincia Autonoma di Bolzano di disporre la riapertura, dalle ore 12.15, della circolazione in senso di marcia contrario alla corsa ciclistica per la sola categoria di veicoli di cui all'art. 47, comma 1, lettera C del Codice della Strada (velocipedi) della SS 244, nel tratto da Corvara (intersezione SS 244 – SS 243) a La Villa (intersezione SS 244 – SP 37), nonché della SP 37, nel tratto da La Villa (intersezione SS 244 – SP 37) a San Cassiano.

In particolare, nel tratto stradale SP 37, tra La Villa e San Cassiano, affrontato in discesa dai partecipanti, si ritiene opportuno, delimitare con dei coni i tratti curvilinei della parte di sede stradale dedicata all'opposto senso di marcia.

Per la suddetta competizione è stata inoltrata regolare istanza di autorizzazione in data 21.03.2024 presso la Provincia di Bolzano quale Provincia di partenza della manifestazione.

Alla manifestazione parteciperanno ca.8.000 ciclisti.

ALLEGATI

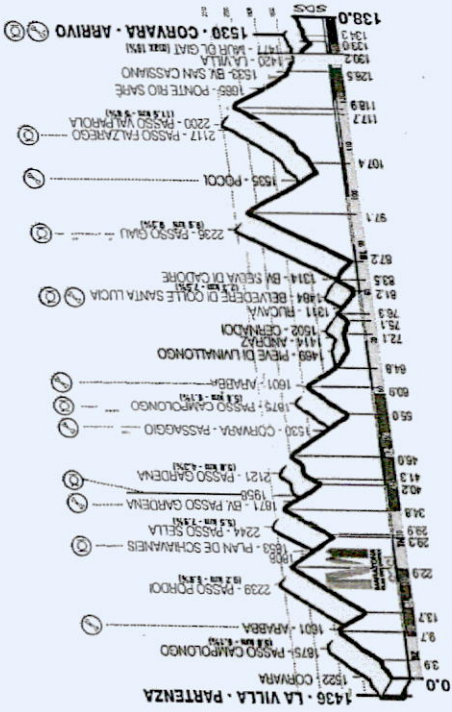
- Il programma-regolamento della competizione, le altimetrie dei tre percorsi;
- Le tabelle di marcia dei tre percorsi previsti dalla competizione;

Pedrases, addì 21.03.2024

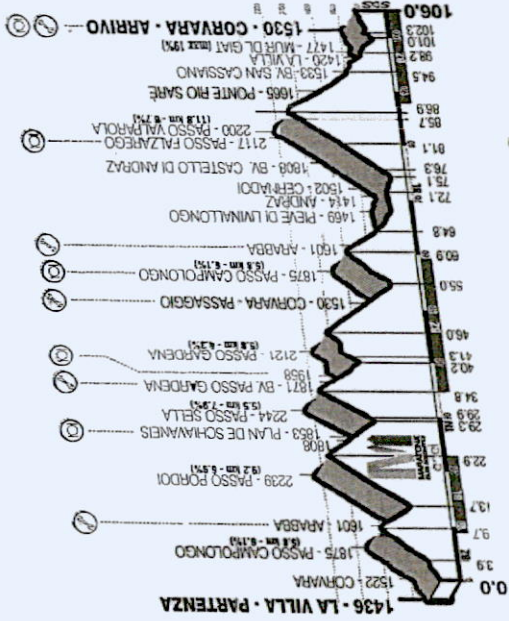
IL PRESIDENTE

-  -
S.S.D. COMITATO MARATONA
DLES DOLOMITES S.R.L.
39036 BADIA BZ

Percorso Maratona
138km/4230m



Percorso Medio
106km/3130m



Percorso Sellaronda
55km/1780m


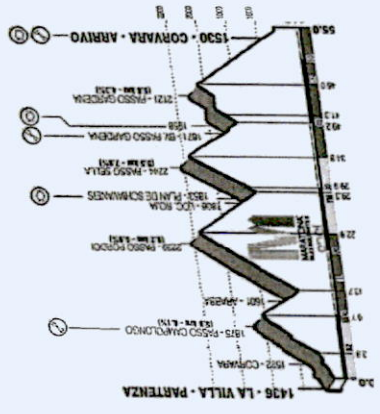


TABELLA DI MARCIA
DEL PERCORSO MARATONA DI KM. 138,00

Quota	Località	Prov	km percorsi	parziali	da percorrere	Inizio passaggi	Fine passaggi	Passaggi Fine Corsa
1436	La Villa - Partenza	BZ	0,0	0	138,3	6.30	7.00	
1522	Corvara - Bv. Passo Gardena		3,9	3,9	134,4	6.39	7.11	
1690	Campo di Golf		6,2	2,3	132,1	6.45	7.24	
1875	Passo Campolongo	BL	9,7	3,5	128,6	6.53	7.44	
1647	Varda		12,6	2,9	125,7	6.57	7.49	
1601	Arabba - Bv. Passo Pordoi		13,7	1,1	124,6	6.58	7.51	
2239	Passo Pordoi	TN	22,9	9,2	115,4	7.29	9.00	
1808	Loc. Roja - Bv. Per Passo Sella		29,3	6,4	109,0	7.35	9.10	
1850	Plan de Schiavaneis		29,8	0,5	108,5	7.36	9.15	
2244	Passo Sella	BZ	34,8	5,0	103,5	7.51	9.48	
1871	Bv. Per Passo Gardena		40,2	5,4	98,1	7.58	9.54	
2121	Passo Gardena		46,0	1,7	92,3	8.11	10.25	
1530	CORVARA		55,0	9,0	83,3	8.20	10.39	
1875	Passo Campolongo	BL	60,9	3,6	77,4	8.36	11.09	
1601	Arabba - Bv. Passo Pordoi		64,8	1,0	73,5	8.41	11.16	
1462	Pieve di Livinallongo		72,1	5,1	66,2	8.51	11.30	
1414	Bv. Andraz		75,1	1,5	63,2	8.56	11.35	
1502	TORNANTE - BV MEDIO-LUNGO		76,3	1,2	62,0	8.58	11.40	11.45
1311	Bv. Colle Santa Lucia		81,2	4,9	57,1	9.04	11.54	12.05
1484	Belvedere		83,5	2,3	54,8	9.10	12.04	12.18
1458	Colle Santa Lucia		84,1	0,6	54,2	9.12	12.06	12.25
1314	Bv. Selva di Cadore		87,2	3,1	51,1	9.14	12.12	12.35
2236	Passo Giau		97,1	2,9	41,2	9.54	13.47	14.02
1535	Pocol		107,4	1,4	30,9	10.09	14.05	14.17
2117	Passo Falzarego		117,7	6,0	20,6	10.37	14.58	14.45
2200	Passo Valparola	BZ	118,9	1,2	19,4	10.40	15.07	14.49
2178	Rif. Valparola		119,9	1,0	18,4	10.42	15.09	14.51
1526	Rotonda di San Cassiano		130,2	10,3	7,9	10.53	15.25	15.15
1416	La Villa		133,0	2,8	5,2	10.56	15.30	15.23
1416	La Villa inizio Str.Picenin		133,2	0,2	4,9	10.57	15.31	15.28
1425	La Villa Bv. Str.Marin-SS244		134,6	1,4	3,7	11.00	15.37	15.35
1522	Corvara - Bv. Passo Gardena		137,9	3,3	0,4	11.06	15.49	15.43
1530	CORVARA - ARRIVO		138,3	0,4	0,0	11.07	15.50	15.45
						4.37	8.50	

(*) Alle ore 11.45 verrà chiuso il cancello a Cernadoi e non si potrà più proseguire per il lungo.
Per gli orari di passaggio della vettura di fine corsa da Corvara a Corvara (55km) vedesi tabella Orari Sellaronda

Per gli orari di passaggio della vettura di fine corsa da Corvara (55km) al passo Falzarego, ove il percorso medio si ricongiunge al percorso lungo vedesi orari tabella di marcia percorso medio;

TEMPO DI PERCORRENZA: ORE 4,37
MEDIA ORARIA: KM. 29,850

TABELLA DI MARCIA
DEL PERCORSO MARATONA DI KM. 106,30

Quota	Località	Prov	km percorsi	da parziali	da percorrere	Inizio passaggi	Passaggio Fine Corsa
1436	La Villa - Partenza	BZ	0,0	0	106,3	6.30	
1522	Corvara - Bv. Passo Gardena		3,9	3,9	102,4	6.39	
1875	Passo Campolongo	BL	9,7	3,5	96,6	6.53	
1601	Arabba - Bv. Passo Pordoi		13,7	1,1	92,6	6.58	
2239	Passo Pordoi	TN	22,9	9,2	83,4	7.29	
1808	Loc. Roja - Bv. Per Passo Sella		29,3	6,4	77,0	7.35	
1850	Plan de Schiavaneis		29,8	0,5	76,5	7.36	
2244	Passo Sella	BZ	34,8	5,0	71,5	7.51	
1871	Bv. Per Passo Gardena		40,2	5,4	66,1	7.58	
2121	Passo Gardena		46,0	1,7	60,3	8.11	
1530	CORVARA		55,0	9,0	51,3	8.20	*11.30
1875	Passo Campolongo	BL	60,9	3,6	45,4	8.36	11.55
1601	Arabba - Bv. Passo Pordoi		64,8	1,0	41,5	8.41	11.59
1462	Pieve di Livinallongo		72,1	5,1	34,2	8.51	12.12
1502	BV MEDIO-LUNGO		76,3	1,2	30,0	8.58	12.31
2117	Passo Falzarego		85,7	3,1	20,6	9.22	**13.43
2200	Passo Valparola	BZ	86,9	1,2	19,4	9.25	
2178	Rif. Valparola		87,9	1,0	18,4	9.27	
1526	Rotonda di San Cassiano		98,2	2,1	8,1	9.38	
1416	La Villa		101,0	2,8	5,3	9.41	
1416	La Villa inizio Str.Picenin		101,2	0,2	5,1	9.42	
1425	La Villa Bv. Str.Marin-SS244		102,6	1,4	3,7	9.45	
1522	Corvara - Bv. Passo Gardena		105,9	3,3	0,4	9.51	
1530	CORVARA - ARRIVO		106,3	0,4	0,0	9.52	

(*):Alle ore 11.30 verrà chiuso il cancello a Corvara e non si potrà più proseguire per il medio e per il lungo.

(**):Dal passo Falzarego il Medio ritorna all'interno del percorso lungo;

TEMPO DI PERCORRENZA: ORE 3,22
MEDIA ORARIA: KM. 31,500

TABELLA DI MARCIA
DEL PERCORSO MARATONA DI KM. 55,00
(ORARIO DELL'ANDATURA CONTROLLATA)

Quota	Località	Prov	km percorsi	km parziali	da percorrere	Inizio passaggi	Passaggi Fine Corsa
1436	La Villa - Partenza	BZ	0,0	0	55,0	6.30	7.00
1522	Corvara - Bv. Passo Gardena		3,9	3,9	51,1	6.39	7.19
1875	Passo Campolongo	BL	9,7	3,5	45,3	6.53	8.11
1601	Arabba - Bv. Passo Pordoi		13,7	1,1	41,3	6.58	8.19
2239	Passo Pordoi	TN	22,9	9,2	32,1	7.29	9.27
1808	Loc. Roja - Bv. Per Passo Sella		29,3	6,4	25,7	7.35	9.37
2244	Passo Sella	BZ	34,8	5,0	20,2	7.51	10.45
1871	Bv. Per Passo Gardena		40,2	5,4	14,8	7.58	10.55
2121	Passo Gardena		46,0	1,7	9,0	8.11	11.30
1530	CORVARA		55,0	9,0	0	8.20	11.43
						1.50	

TEMPO DI PERCORRENZA: ORE 1,50
MEDIA ORARIA: KM. 28,194