



REGIONE DEL VENETO





Provincia
belluno
dolomiti

PESCARÈ 2024

Guida alla pesca
in provincia di Belluno

Libretto informativo a scopo divulgativo
per l'esercizio della pesca sportiva





*Il presente "libretto informativo"
ha scopo divulgativo;
per un quadro completo della materia
si rimanda alla specifica normativa
regionale e provinciale.*



FOTO DI COPERTINA:

Trota marmorata - foto S. Vendrami

Grafica e Stampa

GRUPPO DBS-SMAA SRL

Rasai di Seren del Grappa (BL)

www.gruppodbs.it

Aprile 2024

Indice

CLASSIFICAZIONE DELLE ACQUE	pag. 7
ZONA DI TUTELA DELLA TROTA MARMORATA	pag. 8
BACINI DI PESCA	pag. 10
NORMATIVA PESCA SPORTIVA	pag. 11
ZONE DI DIVIETO DI PESCA	pag. 11
ZONE DI PESCA	pag. 11
DOCUMENTI DI PESCA	pag. 12
LICENZA DI PESCA	pag. 13
LIBRETTO ANNUALE DI ASSOCIAZIONE	pag. 15
PERMESSI DI PESCA	pag. 15
MODI ED ATTREZZI DI PESCA ZONE NO KILL e C&R	pag. 16
MODI ED ATTREZZI DI PESCA IN ZONA A	pag. 16
MODI ED ATTREZZI DI PESCA IN ZONA B (LAGO DI S. CROCE E LAGO DI CORLO)	pag. 19
USO DI ESCHE E PASTURE IN ZONA A	pag. 20
USO DI ESCHE E PASTURE IN ZONA B	pag. 20
USO DEL GUADINO	pag. 21
USO DI NATANTI	pag. 21
PERIODI E ORARI DI PESCA	pag. 21
PESCA NEL PERIODO DALL'ULTIMO LUNEDÌ DI SETTEMBRE ALLA FINE DEL MESE DI OTTOBRE	pag. 24

MISURE MINIME	pag. 25
CARPFISHING NEI LAGHI DI CENTRO CADORE, CORLO e SANTA CROCE	pag. 26
DEFINIZIONI	pag. 33
INDICAZIONI E LIMITAZIONI DEI SINGOLI BACINI DI PESCA	pag. 34
BACINO DI PESCA N. 1	pag. 35
BACINO DI PESCA N. 2	pag. 40
BACINO DI PESCA N. 3	pag. 45
BACINO DI PESCA N. 4	pag. 50
BACINO DI PESCA N. 5	pag. 57
BACINO DI PESCA N. 6	pag. 63
BACINO DI PESCA N. 7	pag. 70
BACINO DI PESCA N. 8	pag. 76
BACINO DI PESCA N. 9	pag. 82
BACINO DI PESCA N. 10	pag. 89
BACINO DI PESCA N. 11	pag. 96
BACINO DI PESCA N. 12	pag.100

CLASSIFICAZIONE DELLE ACQUE

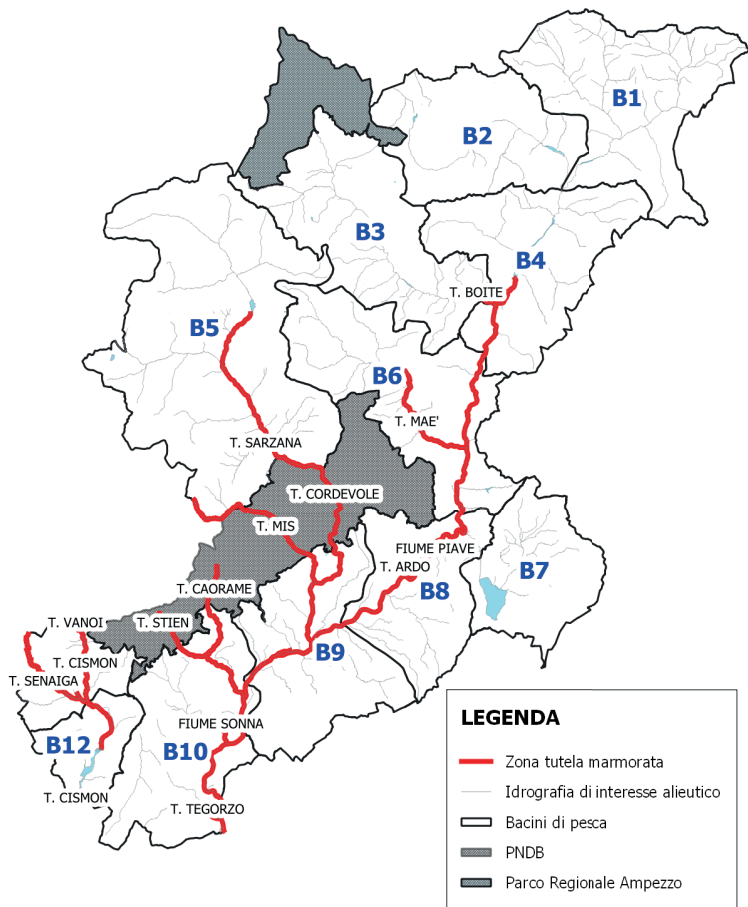
Tutte le acque fluenti e lacustri della provincia di Belluno, esclusi i laghi di Santa Croce e di Corlo, sono classificate salmonicole (**zona "A"**). I laghi di Santa Croce e di Corlo sono classificati zona ciprinicola (**zona "B"**).



Lago di Alleghe - foto E. D'Isop

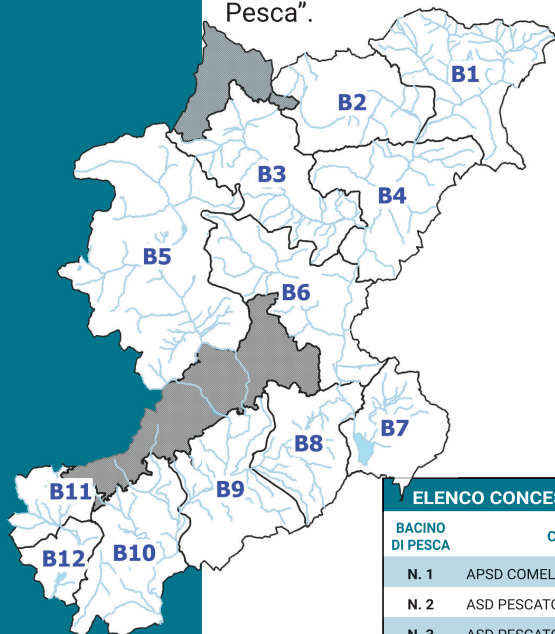
ZONA DI TUTELA DELLA TROTA MARMORATA INDIVIDUATA DALLA CARTA ITTICA REGIONALE

CORSO D'ACQUA	DESCRIZIONE	BACINO/ INTERESSATI
FIUME PIAVE	Dalla diga del lago di Centro Cadore al confine con la provincia di Treviso in località Fener	n. 4 - n. 6 - n. 8 n. 9 - n. 10
TORRENTE BOITE	Dalla diga del lago di Valle di Cadore alla confluenza nel fiume Piave	n. 3 - n. 4
TORRENTE MAE'	Dalla diga del Lago di Pontesei alla confluenza nel fiume Piave	n. 6
FONTANE FAGHERAZZI	Dall'origine alla confluenza nel fiume Piave in sinistra idrografica	n. 8
TORRENTE ARDO	Dal ponte di Fisterre alla confluenza nel fiume Piave	n. 8
TORRENTE CORDEVOLE	Dallo sbarramento del Lago di Alleghe alla confluenza nel fiume Piave (compreso il lago del Ghirlo a Cencenighe)	n. 5 - n. 9
TORRENTE SARZANA	Dallo sbarramento a monte della località Giove di Agordo alla confluenza nel torrente Cordevole	n. 5
TORRENTE MIS	Dalle sorgenti per tutto il corso in concessione ai Bacini di pesca n. 5 e n. 9 (escluso tratto ricadente nel Parco Nazionale Dolomiti Bellunesi) fino alla confluenza nel torrente Cordevole	n. 5 - n. 9
VENE DI CAMPO	Dall'origine alla confluenza nel fiume Piave in destra idrografica	n. 9
TORRENTE CAORAME	Dal confine del Parco Nazionale Dolomiti Bellunesi alla confluenza nel fiume Piave	n. 10
TORRENTE STIEN	Dal confine del Parco Nazionale Dolomiti Bellunesi alla confluenza nel torrente Caorame	n. 10
TORRENTE SONNA	Dallo sbarramento ("chiusa") di Anzù alla confluenza nel fiume Piave	n. 10
TORRENTE TEGORZO	Da 3 km a monte della confluenza nel fiume Piave alla confluenza stessa	n. 10
TORRENTE CISMON	Dal confine con la Provincia autonoma di Trento all'inizio del Lago di Corlo (vecchio ponte di Arsìè), compreso il bacino di Ponte Serra e dalla diga di Corlo al confine con la provincia di Vicenza	n. 11 - n. 12
TORRENTE VANOI	Dal confine con la Provincia autonoma di Trento alla confluenza nel torrente Cismon	n. 11
TORRENTE SENAIGA	Dal confine con la Provincia autonoma di Trento alla confluenza nel torrente Cismon (compreso il Lago del Senaiga)	n. 11



BACINI DI PESCA

Il territorio della provincia di Belluno è ripartito in 12 concessioni denominate “Bacini di Pesca”.



ELENCO CONCESSIONARI DI PESCA

BACINO DI PESCA	CONCESSIONARIO
N. 1	APSD COMELICO ALTO PIAVE
N. 2	ASD PESCATORI BACINO ANSIEI
N. 3	ASD PESCATORI VALLE DEL BOITE
N. 4	APDS CENTRO CADORE
N. 5	ASSOCIAZIONE PESCATORI AGORDINO
N. 6	APSD MAE'-PIAVE
N. 7	APSD ALPAGO
N. 8	APSD PIAVE
N. 9	ASD PIAVE CORDEVOLE
N. 10	APSD ACQUE FELTRINE
N. 11	ASD PESCA SPORTIVA CISON FIORELLO
N. 12	ASD LIBERI PESCATORI LAGO DI CORLO E CISON

NORMATIVA PESCA SPORTIVA

- Legge regionale Veneto 28 aprile 1998, n. 19
- Regolamento regionale Veneto 03 gennaio 2023, n. 1
- Deliberazione del Consiglio Provinciale n. 50 del 31/07/2023 (Disposizioni integrative ed attuative del Regolamento regionale 03 gennaio 2023, n.1)
- Atto del Presidente della Provincia di Belluno n. 26 del 27/02/2024 Disciplinare per l'esercizio della pesca detta "carp fishing" nei laghi di Centro Cadore, Corlo e Santa Croce

ZONE DI DIVIETO DI PESCA

In provincia di Belluno vige il divieto di pesca nelle seguenti zone:

- Zone destinate a Riposo Biologico (ZRB);
- Aree di Accrescimento (AA).

Le zone sopra citate sono segnalate da tabelle a sfondo giallo.



ZONE DI PESCA

In provincia di Belluno sono individuate le seguenti zone di pesca:

- zone a libera pesca;
- zone di pesca regolamentata:
 - No Kill (**NK**):
 - Catch and Release (**C&R**).

DOCUMENTI DI PESCA

I documenti per l'esercizio della pesca sono:

LICENZA DI PESCA di tipo "B" o "D" rilasciata dalla Regione del Veneto o licenza di altra Regione/ Provincia Autonoma italiane

(O IL PERMESSO TEMPORANEO DI PESCA)

LIBRETTO ANNUALE DI ASSOCIAZIONE ALLA CONCESSIONE (BACINO DI PESCA)

(O IL PERMESSO GIORNALIERO O PLURIGIORNALIERO RILASCIATO DAL CONCESSIONARIO DEL BACINO DI PESCA)

PERMESSO DI PESCA RILASCIATO DAL CONCESSIONARIO DEL BACINO DI PESCA

(per le zone No Kill, C&R e per il "carp fishing")

Il pescatore deve annotare sui documenti di pesca con inchiostro indelebile:

- la data dell'uscita di pesca prima di iniziare l'attività di pesca;
- il Bacino e la zona di pesca prima di iniziare l'attività di pesca e ad ogni sua variazione;
- i capi di salmonidi, timallidi e coregoni immediatamente dopo essere stati tratti;
- il totale dei capi di persico e di altre specie soggette a contingentamento (carpa e tinca) a fine giornata/mezza giornata di pesca;
- altre eventuali annotazioni richieste (es. mattina/pomeriggio).

Si riportano di seguito i documenti di pesca che devono essere in possesso del pescatore.

	ZONA A SALMONICOLA e B CIPRINICOLA		
	Socio di uno o più Bacini della provincia di BL	Non socio di Bacino della provincia di Belluno	
		Cittadino italiano	Pescatore straniero
Licenza di pesca di tipo "B" (oppure il permesso temporaneo di pesca)	X	X	
Licenza di pesca di tipo "D" (oppure il permesso temporaneo di pesca)			X
Libretto annuale di associazione	X		
Permesso di pesca giornaliero o plurigiornaliero rilasciato dal concessionario del Bacino di Pesca		X	X

LICENZA DI PESCA

La licenza di pesca è costituita dalla ricevuta di pagamento della tassa di concessione della Regione del Veneto accompagnata da un documento di identità.

La licenza di pesca di tipo "B" ha validità di un anno e l'importo è di € 34,00 per adulti di età compresa tra i 18 ed i 70 anni. Per i minori di anni 18 e ultra 70enni è sufficiente un valido documento di riconoscimento.

Per pescatori stranieri residenti all'estero, la licenza di pesca di tipo "D" ha validità di tre mesi e l'importo è di € 13,00.

La licenza di pesca può essere sostituita dal **PERMESSO TEMPORANEO DI PESCA** (di cui all'art. 11 bis della Legge regionale Veneto n. 19/1998), rilasciato dalla Struttura regionale competente. Tale permesso sostituisce temporaneamente la licenza di pesca sportiva e dilettantistica (viene rilasciato a fronte del versamento di un importo pari ad € 8,00 per una giornata ed € 20,00 per una settimana).

Modalità di pagamento della licenza di pesca
È attiva la modalità di pagamento elettronico tramite il **portale della Regione del Veneto MyPay-Pago PA**, a cui si può accedere dall'indirizzo di accesso: **<https://mypay.regione.veneto.it>**.

Dal portale è possibile scegliere tra pagare online, oppure stampare un avviso che potrà essere pagato, anche in contanti, presso gli sportelli postali, bancari, ricevitorie, ecc.

Anche il pagamento del permesso temporaneo di pesca può avvenire con le medesime modalità previste per la licenza di pesca.

LIBRETTO ANNUALE DI ASSOCIAZIONE

Il pescatore socio deve restituire al concessionario **di prima associazione**, entro e non oltre il 31 dicembre, il libretto annuale (verificare ulteriori anticipi nella riconsegna previsti dai singoli concessionari dei Bacini di pesca).

PERMESSI DI PESCA

Il pescatore deve essere munito di specifico permesso di pesca rilasciato dal concessionario del Bacino di Pesca:

- nei Bacini di pesca diversi da quello/da quelli nel quale/nei quali è associato;
- nelle zone No Kill e C&R;
- per l'esercizio del "carpfishing" nei laghi di Centro Cadore, Corlo e Santa Croce.

Ogni permesso è nominale, personale e non cedibile a terzi.

I permessi vengono rilasciati presso la sede del concessionario in cui si intende esercitare la pesca, oppure presso i punti vendita individuati dal Bacino stesso. Tutti i permessi devono essere restituiti al Bacino che li ha rilasciati, nei tempi e con le modalità ivi prescritte.

MODI ED ATTREZZI DI PESCA

ZONE NO KILL (NK)

e CATCH AND RELEASE (C&R)

Il pescatore può esercitare la pesca nelle zone **NO KILL** e **C&R** con i seguenti attrezzi e alle seguenti condizioni:

- a) zone **C&R**: con una sola canna con lenza munita di massimo due mosche artificiali, utilizzando le tecniche: coda di topo, tenkara e valesiana. Ciascuna mosca è corredata di un solo amo con dardo singolo, privo di ardiglione;
- b) zone **NO KILL**: con una sola canna con lenza munita di esche artificiali corredate ciascuna di un solo amo con dardo singolo privo di ardiglione, utilizzando la tecnica dello spinning e con l'utilizzo di massimo due mosche/camole artificiali nelle tecniche: coda di topo, tenkara e valesiana od utilizzando la moschera o la camolera.

In tutte le zone NO KILL è vietato trattenere ogni specie ittica catturata autoctona e parautoctona che deve essere immediatamente slamata e liberata in acqua, evitando di portarla all'asciutto, utilizzando preferibilmente un guadino con rete gommata o slamatore tipo "releaser".

MODI ED ATTREZZI DI PESCA

in ZONA A

Il pescatore può esercitare la pesca nelle zone a libera pesca (cioè diverse dai tratti NO KILL e C&R) **nei corsi d'acqua in zona A** con una sola canna con lenza munita di:

- a) esca naturale con un solo amo con dardo singolo;
- b) esca artificiale del tipo:
 1. esca singola munita di un massimo di due ami terminanti con uno o più dardi;

2. moschera e camolera (quest'ultima esclusivamente nei laghi e bacini artificiali) con un massimo di tre mosche/camole artificiali. Ciascuna mosca/camola è corredata di un solo amo con dardo singolo;
3. coda di topo, tenkara e valsesiana con un massimo di due mosche. Ciascuna mosca è corredata di un solo amo con dardo singolo.

Il pescatore può esercitare la pesca nelle zone a libera pesca (cioè diverse dai tratti NO KILL e C&R) nei corsi d'acqua in **zona A in zona di tutela della marmorata** con una sola canna con lenza munita di:

- a) esca naturale con un solo amo con dardo singolo privo di ardiglione;
- b) esca artificiale del tipo:
 1. esca singola con un solo amo con uno o più dardi privi di ardiglione;
 2. moschera e camolera (quest'ultima esclusivamente nei laghi e bacini artificiali) con un massimo di tre mosche/camole. Ciascuna mosca/camola è corredata di un solo amo con dardo singolo privo di ardiglione;
 3. coda di topo, tenkara e valsesiana con un massimo di due mosche. Ciascuna mosca è corredata di un solo amo con dardo singolo privo di ardiglione.

Nei laghi e bacini lacustri della provincia di Belluno, ricompresi nella zona di tutela della trota marmorata, è consentito l'uso di due canne, ciascuna armata come sopra definito.

Il pescatore può esercitare la pesca **nei laghi e bacini lacustri in zona A, con l'esclusione dei laghi del Bacino di Pesca n. 5 e di Centro Cadore** con un massimo di due canne con lenza munita di:

- a) esca naturale con un solo amo con dardo singolo;
- b) esca artificiale del tipo:
 1. esca singola munita con un massimo di due ami terminanti con uno o più dardi;
 2. moschera e camolera, con un massimo di tre mosche/camole. Ciascuna mosca/camola è corredata di un solo amo con dardo singolo;
 3. tenkara, valsesiana e coda di topo, con un massimo di due mosche. Ciascuna mosca è corredata di un solo amo con dardo singolo.

Il pescatore può esercitare la pesca **nel lago di Alleghe e negli altri laghi del Bacino di Pesca n. 5** con una sola canna con lenza munita di:

- a) esca naturale con un solo amo con dardo singolo;
- b) esca artificiale del tipo:
 1. esca singola munita con un massimo di due ami terminanti con uno o più dardi;
 2. moschera e camolera, con un massimo di tre mosche/camole. Ciascuna mosca/camola è corredata di un solo amo con dardo singolo;
 3. coda di topo, tenkara e valsesiana con un massimo di due mosche. Ciascuna mosca è corredata di un solo amo con dardo singolo.

Il pescatore può esercitare la pesca **nel lago di Centro Cadore** con un massimo di due canne con lenza munita di:

- a) esca naturale con un solo amo con dardo singolo;
- b) esca artificiale del tipo:
 1. esca singola munita con un massimo di due ami terminanti con uno o più dardi (si vedano inoltre le specifiche restrizioni di Bacino);
 2. moschera e camolera, con un massimo di tre mosche/camole. Ciascuna mosca/camola è corredata di un solo amo con dardo singolo;

3. coda di topo, tenkara e valsesiana con un massimo di due mosche. Ciascuna mosca è corredata di un solo amo con dardo singolo.

Inoltre, per la pesca al persico reale, qualora il pescatore utilizzi una sola canna, la lenza detta "ciucéra" deve essere munita di massimo cinque esche artificiali dette "ciucci", ciascuna con un solo amo con un solo dardo.

MODI ED ATTREZZI DI PESCA IN ZONA B (LAGO DI S. CROCE E LAGO DI CORLO)

Il pescatore può esercitare la pesca in zona B con:

- a) tre canne con lenza munita di non più di due ami per ciascuna canna con dardo singolo, fatta eccezione per l'utilizzo di esche artificiali per le quali è ammesso un massimo di due ami terminanti con una o più punte, purché facenti parte di un'unica esca. Nell'utilizzo di esche artificiali di lunghezza superiore a cm 14 o utilizzando quale esca il pesce morto, con ami muniti di più dardi, è obbligatorio l'uso del cavetto terminale metallico o in fluorocarbon con diametro minimo di mm 0,5 e di lunghezza non inferiore a cm 20;
- b) tirlindana con non più di tre esche.

Inoltre, per la pesca al persico reale, qualora il pescatore utilizzi una sola canna, la lenza detta "ciucéra" deve essere munita di massimo cinque esche artificiali dette "ciucci", ciascuna con un solo amo con un solo dardo.

Per la pesca al coregone, nel lago di Santa Croce, è inoltre consentito l'utilizzo di una sola canna armata di camolera con un massimo di dieci camole artificiali.

USO DI ESCHE E PASTURE IN ZONA A

In **zona A** è consentito usare esche naturali e artificiali, con l'esclusione di:

- larva della mosca carnaria (bigattino) o altri ditteri ad eccezione della larva di Tipula (gatoss);
- uova di pesce o loro imitazioni, sangue e suoi derivati, interiora di animali;
- pesce vivo ed ogni altro vertebrato;
- semi e parti di tuberi e rizomi vitali appartenenti a specie vegetali alloctone.

Sono inoltre vietati la detenzione ed il trasposto come esca del pesce vivo e di ogni altro vertebrato.

In **zona A** è altresì vietata ogni forma di pasturazione.

USO DI ESCHE E PASTURE IN ZONA B

In **zona B** è consentito usare esche naturali e artificiali, con l'esclusione di:

- larva della mosca carnaria (bigattino);
- uova di pesce o loro imitazioni, sangue e suoi derivati, interiora di animali pesce vivo ed ogni altro vertebrato;
- semi e parti di tuberi e rizomi vitali appartenenti a specie vegetali alloctone;
- dal 1° aprile al 30 giugno, l'uso delle boiles, delle tigernuts e del mais, o suoi derivati, come esche o pasture, è consentito unicamente nell'attività di pesca con uso di terminale ad amo singolo dotato di hair rig.

Sono inoltre vietati la detenzione e il trasposto come esca del pesce vivo e di ogni altro vertebrato.

In **zona B** è vietata la pasturazione con sostanze artificiali, con la larva della mosca carnaria (bigattino), col sangue e suoi derivati, con interiora di animali e con qualsiasi altro prodotto atto a stordire il pesce.

USO DEL GUADINO

L'uso del guadino con diametro o lato massimo di cm 50 (fatta eccezione per la specifica disposizione relativa al carpfishing) è consentito esclusivamente con funzione di aiuto tecnico nell'attività di recupero del pesce catturato già allamato.

USO DI NATANTI

Per l'esercizio della pesca nei laghi e nei bacini artificiali della Zona A e della zona B possono essere utilizzati imbarcazioni, natanti e belly boat.

La navigazione a motore è consentita nei bacini lacustri artificiali di: S. Caterina di Auronzo, Centro Cadore, Santa Croce, Alleghe e Corlo, con natanti a motore alimentati con batterie elettriche di potenza non superiore a 2.000 Watt. Al fine di assicurare un'adeguata protezione dell'ambiente lacustre è vietato lasciare nei natanti la batteria nei casi di stazionamento a riva o di ormeggio in boa.

È vietato l'uso del motore elettrico nel corso dell'azione di pesca.

PERIODI E ORARI DI PESCA

L'esercizio della pesca in **zona A** è vietato dall'ultimo lunedì di settembre al primo sabato di marzo e da un'ora dopo il tramonto ad un'ora prima della levata del sole.

La pesca è vietata nella giornata del martedì. È facoltà del Bacino di pesca individuare, in alternativa, quale giornata di chiusura della pesca il venerdì, nonché di disporre ulteriori giorni di chiusura (**vedi restrizioni di Bacino**). Tale divieto non vige per le zone NO KILL e C&R ove non siano previste semine di materiale ittico. Nelle giornate di divieto che ricadono in festività nazionali è permessa la pesca.

Orari in cui è consentito l'esercizio della pesca

MESE	GIORNI	INIZIO	FINE
gennaio	1 - 14	6:38	17:50
	15 - 31	6:36	17:38
febbraio	1 - 14	6:22	18:24
	15 - 29	6:05	18:42
marzo	1-14	5:44	19:01
	15 - 30	5:20	19:17
	31	6:20	20:17
aprile	1 - 14	5:50	20:38
	15 - 30	5:27	20:53
maggio	1 - 14	5:03	21:11
	15 - 31	4:47	21:26
giugno	1 - 14	4:36	21:39
	15 - 30	4:33	21:47
luglio	1 - 14	4:37	21:49
	15 - 31	4:48	21:44
agosto	1 - 14	5:02	21:28
	15 - 31	5:17	21:10
settembre	1 - 14	5:35	20:43
	15 - 30	5:50	20:19
ottobre	1 - 14	6:07	19:51
	15 - 26	6:22	19:28
	27 - 31	5:22	18:28
novembre	1 - 14	5:44	18:03
	15 - 30	6:00	17:48
dicembre	1 - 14	6:19	17:39
	15 - 31	6:31	17:39

I periodi per l'esercizio della pesca in **zona B** sono disciplinati secondo le restrizioni dei Bacini n. 7 e n. 12, nel rispetto delle disposizioni provinciali e regionali.

È sempre vietato trattenere le seguenti specie:

Trota marmorata (<i>Salmo trutta marmoratus</i>) inclusi gli ibridi con la Trota fario	
Luccio (<i>Esox spp.</i>) inclusi gli ibridi	Anguilla (<i>Anguilla anguilla</i>)
Barbo canino (<i>Barbus caninus</i>)	Spinarello (<i>Gasterosteus aculeatus</i>)
Barbo comune (<i>Barbus plebejus</i>)	Ghiozzo padano (<i>Padagogobius martensii</i>)
Scazzone (<i>Cottus gobio</i>)	Cobite comune (<i>Cobitis taenia</i>)
Lasca (<i>Chondrostoma genei</i>)	Cobite mascherato (<i>Sabanejewia larvata</i>)
Savetta (<i>Chondrostoma soetta</i>)	Lampreda padana (<i>Lampetra zanandreai</i>)
Pigo (<i>Rutilus pigus</i>)	Gambero di fiume (<i>Austropotamobius pallipes italicus</i>)

È vietato trattenere le seguenti specie nei periodi di seguito indicati:

SPECIE	PERIODO
Trota iridea (<i>Oncorhynchus mykiss</i>)	dall'ultimo lunedì di settembre al primo sabato di marzo
Trota fario (<i>Salmo trutta trutta</i>)	dall'ultimo lunedì di settembre al primo sabato di marzo
Trota di lago (<i>Salmo trutta lacustris</i>)	dall'ultimo lunedì di settembre al primo sabato di marzo
Salmerino alpino (<i>Salvelinus alpinus</i>)	dall'ultimo lunedì di settembre al primo sabato di marzo
Coregone lavarello (<i>Coregonus lavaretus</i>)	dall'ultimo lunedì di settembre al primo sabato di marzo
Temolo (<i>Thymallus thymallus</i>)	dall'ultimo lunedì di settembre al 15 maggio
Persico reale (<i>Perca fluviatilis</i>)	dal 1° aprile al 31 maggio
Alborella (<i>Alburnus alburnus alborella</i>)	dal 15 maggio al 31 luglio
Tinca (<i>Tinca tinca</i>)	dal 1° maggio al 30 giugno
Carpa (<i>Cyprinus carpio</i>)	dal 1° aprile al 30 giugno
Sanguinerola (<i>Phoxinus phoxinus</i>)	dal 15 maggio al 15 giugno
Scardola (<i>Scardinius erythrophthalmus</i>)	dal 15 maggio al 15 giugno
Cavedano (<i>Leuciscus cephalus</i>)	dal 15 maggio al 15 giugno
Triotto (<i>Rutilus erythrophthalmus</i>)	dal 15 maggio al 15 giugno
Persico trota (<i>Micropterus salmoides</i>)	dal 1° maggio al 15 giugno

Il pescatore non può trattenere giornalmente più di chilogrammi 5 complessivi di pesce, di cui non più di chilogrammi 1 di esemplari appartenenti alle specie Alborella (*Alburnus alburnus alburnus*), Sanguinerola (*Phoxinus phoxinus*) e Tinca (*Tinca tinca*), salvo il caso in cui i limiti di cui sopra vengano superati dall'ultimo esemplare catturato.

Il pescatore può trattenere giornalmente fino ad un massimo di cinque esemplari tra salmonidi e timallidi, di cui non più di un esemplare di Temolo (*Thymallus thymallus*).

PESCA NEL PERIODO DALL'ULTIMO LUNEDÌ DI SETTEMBRE ALLA FINE DEL MESE DI OTTOBRE

L'attività di pesca è consentita nelle sole zone No Kill e C&R, con l'utilizzo di una sola canna con lenza munita di esca artificiale, con un solo amo con dardo singolo privo di ardiglione. Per esercitare la pesca in tale periodo è necessario essere muniti di permesso rilasciato dal concessionario di Bacino per singola giornata di pesca.

Il pescatore non può trattenere alcun esemplare catturato che deve essere immediatamente slamato e liberato in acqua, evitando di portarlo all'asciutto utilizzando preferibilmente un guadino con rete gommata o slamatore tipo "releaser".

Le modalità di riconsegna dei permessi sono stabilite dai Bacini di pesca interessati.



Trota marmorata - foto P. Robassa

MISURE MINIME

Misure minime delle specie ittiche che possono essere trattenute

Trota fario (<i>Salmo trutta trutta</i>)	cm 22
Trota di lago (<i>Salmo trutta lacustris</i>)	cm 35
Salmerino alpino (<i>Salvelinus alpinus</i>)	cm 25
Temolo (<i>Thymallus thymallus</i>)	cm 35
Persico reale (<i>Perca fluviatilis</i>)	cm 25
	nei laghi e bacini lacustri: cm 15
Tinca (<i>Tinca tinca</i>)	cm 30
Carpa (<i>Cyprinus carpio</i>)	cm 40
Cavedano (<i>Leuciscus cephalus</i>)	cm 25
Coregone lavarello (<i>Coregonus lavaretus</i>)	cm 30
Persico trota (<i>Micropterus salmoides</i>)	cm 30

Le lunghezze dei pesci sono misurate dall'apice del muso all'estremità della pinna caudale.

I pesci catturati di lunghezza inferiore a quella consentita devono essere immediatamente liberati arrecando il minor danno possibile. La liberazione avviene procedendo al taglio della lenza senza strappare l'amo qualora lo stesso sia innescato con esche naturali e non sporga dalla bocca del pesce.

CARPFISHING NEI LAGHI DI CENTRO CADORE, CORLO E SANTA CROCE

1. Per l'esercizio del carp fishing, il pescatore deve essere munito di apposito permesso di pesca rilasciato dal Concessionario del Bacino di pesca.
2. Il carp fishing può essere esercitato solamente nelle specifiche "postazioni" di pesca, appositamente individuate lungo le sponde dei laghi di Centro Cadore, Corlo e Santa Croce dai relativi concessionari dei Bacini di pesca e comunicate all'Amministrazione provinciale.
3. Nel lago di Centro Cadore (classificato "zona A - salmonicola") il carp fishing può essere esercitato solamente nel periodo in cui l'attività di pesca è consentita nelle acque salmonicole, cioè dalla prima domenica di marzo, all'ultima domenica di settembre.
4. Nei laghi di Corlo e Santa Croce (classificati "zona B - ciprinicola") il carp fishing può essere esercitato durante tutto il periodo dell'anno.
5. Dal 1° aprile al 30 giugno, periodo nel quale vige il divieto di prelievo della carpa, è vietato l'uso del carp sack. Nel medesimo periodo, l'uso delle boiles, delle tigernuts e del mais, o suoi derivati, come esche o pasture, è consentito unicamente nell'attività di pesca con uso di terminale ad amo singolo dotato di hair rig.
6. Nei soli laghi di Corlo e Santa Croce (classificati "zona B - ciprinicola"), il carp fishing è consentito anche durante le ore notturne; nel lago di Centro Cadore (classificato "zona A - salmonicola") solamente da un'ora prima della levata del sole ad un'ora dopo il tramonto.
7. Durante l'azione di pesca notturna è fatto divieto di illuminare l'acqua con fari o lampade; l'illuminazione per

mezzo di lampade frontali o similari è consentita solo per la pasturazione, per la posa delle lenze, per guadinare il pesce catturato e per la sua slamatura.

8. Nel lago di Centro Cadore (classificato “zona A - salmonicola”) il carpfishing può essere esercitato con l'utilizzo di una sola canna per pescatore, con lenza munita di un solo amo con hair rig. È proibito l'uso dell'ancoretta.
9. Nei laghi di Corlo e Santa Croce (classificati “zona B - ciprinicola”) il carpfishing può essere esercitato con un massimo di tre canne per pescatore, con lenza munita di un solo amo con hair rig. È proibito l'uso dell'ancoretta.
10. La pesca può essere effettuata non oltre i 150 metri da riva, con l'uso obbligatorio del tendifilo dai 50 ai 150 metri.
11. Nel lago di Centro Cadore (classificato “zona A - salmonicola”) è vietata ogni forma di pasturazione. Nei laghi di Corlo e di Santa Croce (classificati “zona B - ciprinicola”) è consentita la pasturazione sia preventiva, sia durante l'azione di pesca. Per effettuare la pasturazione preventiva, il pescatore deve essere munito di permesso di pesca al carpfishing. La pasturazione preventiva può avvenire con un massimo di 24 ore antecedenti l'azione di pesca e, in ogni caso, non costituisce occupazione della postazione di pesca. Ogni pescatore, sia nella fase di pasturazione preventiva, sia durante l'azione di pesca, può detenere ed utilizzare, per ogni giornata di pesca, non più di 2 chilogrammi di pasturazione. Il limite di quantità sopra indicato, si riferisce alla pastura asciutta, mentre per la pastura bagnata, pronta all'uso, vanno considerati valori doppi rispetto a quanto sopra stabilito.
12. È vietato l'uso come esca o pastura di semi e parti di tuberi e rizomi vitali appartenenti a specie vegetali alloctone. L'utilizzo delle tigernuts è permesso solo previa preventiva cottura delle stesse.

13. L'uso della barca (a remi o con motore elettrico) è consentito per la pasturazione, per la posa delle lenze e per il recupero del pesce.
14. Il pesce deve essere rilasciato appena catturato. Non è consentito il trattenimento del pescato, ad eccezione delle specie alloctone.
15. Il guadino per il recupero del pesce allamato deve avere un'ampiezza minima di centimetri 80 e massima di centimetri 110.
16. Per la slamatura del pesce è obbligatorio l'uso del materassino.
17. Per non intralciare l'attività di pesca, le postazioni devono essere posizionate a non meno di metri 50 l'una dall'altra. Ciascuna postazione può ospitare un massimo di tre pescatori.
18. La postazione di pesca deve esser approntata in modo meno invasivo possibile.
19. Ultimata l'azione di pesca, ciascun pescatore deve provvedere direttamente al recupero di ogni materiale utilizzato.



Carpa - foto N. Pergentino

CARPFISHING LAGO DI SANTA CROCE - BACINO n. 7

Mappatura aree di pesca

Visto il Regolamento comunale e considerata la necessità di poter campeggiare lungo le rive del lago per esercitare la tecnica di pesca denominata carpfishing, l'Associazione Pescatori Sportivi "Alpago" ed il Carp Fishing Club "Alpago" hanno suddiviso il perimetro del lago nelle sottostanti aree. Tali suddivisioni hanno lo scopo di facilitare il controllo del territorio da parte della Polizia Locale e di tutti gli organi di vigilanza.

 AREE CON DIVIETO ANNUALE

 AREA CON DIVIETO PERIODICO (dal 15 aprile - al 15 settembre)



POSTAZIONI DI PESCA:

- | | | |
|----------------|------------------|--------------------|
| 1. GHERSON | 8. KM2 | 17. BUSE DE BEIO |
| 2. PASSEGGIATA | 9. PUNTA TRIFINA | 18. TESA VECCHIO |
| 3. MADONNINA | 10. CASA ROSSA | 19. PUNTA SABBIONI |
| 4. LA BUGA | 11. PIERINA | 20. PESCHIERE |
| 5. LE BARACCHE | 12. CANALONE 1 | 21. TESA NUOVO |
| 6. GALLERIE | 13. CANALONE 2 | 22. GHIAIONI DAZZI |
| 7. KM1 | 14. CHIESETTA | |
| | 15. DORSALE | |
| | 16. CANTIERE | |

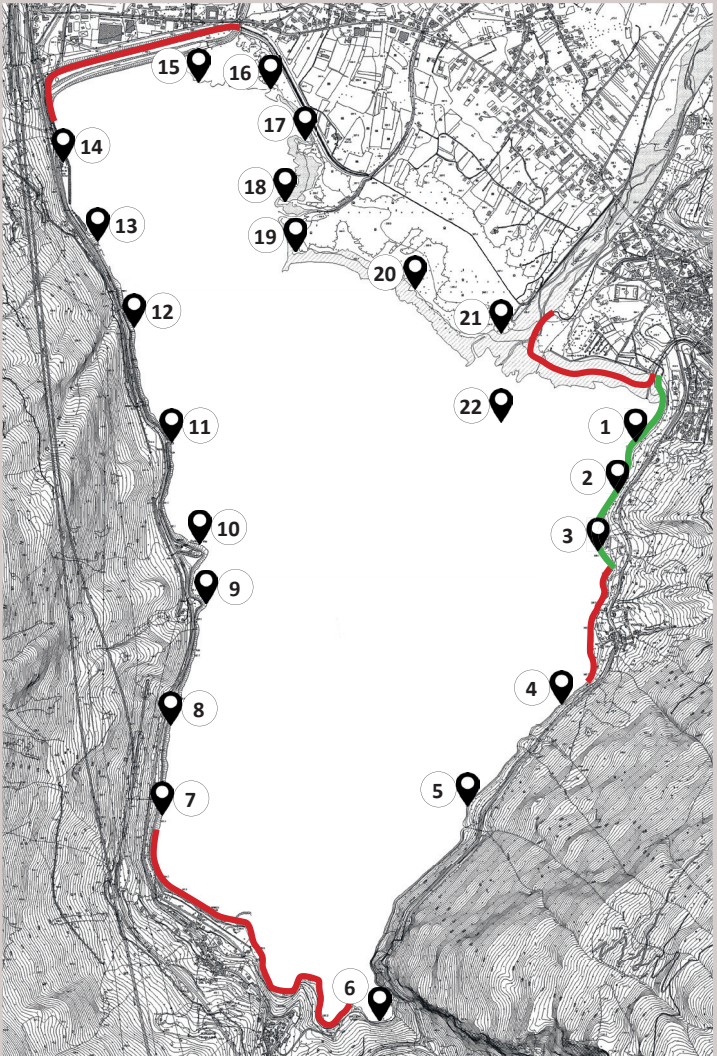
AREA ROSSA:

- dalla sponda est del Tesa nuovo alla sponda ovest del Runal;
- dal Circolo Velico Alpago in località Poiatte allo stabilimento lacquale in località Poiatte;
- dal Centro Ittiogenico di Santa Croce alla curva della zona km 1;
- tutto l'argine nord compreso tra i cancelli Enel.

AREA VERDE:

- dalla sponda est del torrente Runal al Circolo Velico Alpago in località Poiatte.

Tutte le aree sopra individuate fanno riferimento alla zona di pesca, non al punto preciso dove posizionare il campo, in vista dell'azione di pesca.



Postazioni carpfishing

POSTAZIONE 1: raggiungibile solo in barca partendo dalla Postazione 3. Utilizzabile ad invaso intermedio del lago. A massimo invaso è completamente sommersa dall'acqua e a minimo invaso è in asciutta.

POSTAZIONE 2: raggiungibile in auto fino al parcheggio e poi a piedi per 50 metri. Utilizzabile ad invaso intermedio e a massimo invaso. A minimo invaso è in asciutta.

POSTAZIONE 3: raggiungibile in auto. Utilizzabile ad invaso intermedio e a massimo invaso. A minimo invaso è in asciutta. Ad invaso intermedio ci si può spostare più avanti.

POSTAZIONE 4: raggiungibile in auto. Utilizzabile ad invaso intermedio e a massimo invaso. A minimo invaso è in asciutta. Ad invaso intermedio ci si può spostare più avanti.

POSTAZIONE 5: raggiungibile in auto. Utilizzabile ad invaso intermedio e a massimo invaso. A minimo invaso è in asciutta. Ad invaso intermedio ci si può spostare più avanti.

POSTAZIONE 6: raggiungibile in auto fino al parcheggio e poi a piedi per 50 metri. Utilizzabile ad invaso intermedio e a massimo invaso.

POSTAZIONE 7: raggiungibile in auto. Utilizzabile sempre. Ad invaso intermedio e minimo invaso ci si deve spostare più avanti seguendo la strada sterrata.

POSTAZIONE 8: raggiungibile in auto. Utilizzabile sempre. Ad invaso intermedio e minimo invaso ci si deve spostare più avanti.

POSTAZIONE 9: raggiungibile in auto. Utilizzabile ad invaso intermedio e a massimo invaso.

POSTAZIONE 10: raggiungibile in auto fino al parcheggio e poi a piedi per 50 metri su sentiero ripido, oppure con la barca partendo dalla Postazione 9. Utilizzabile sempre. A minimo invaso ci si può spostare lungo il sentiero.

POSTAZIONE 11: raggiungibile solo in barca partendo dalla Postazione 9. Utilizzabile ad invaso intermedio e minimo invaso. A massimo invaso ci si deve spostare sulla sponda opposta.

POSTAZIONE 12: raggiungibile in auto fino al parcheggio e poi a piedi per 100 metri, oppure con la barca partendo dalla Postazione 3. Utiliz-

zabile ad invaso intermedio e a massimo invaso. A minimo invaso è in asciutta. Ad invaso intermedio ci si può spostare più avanti.

POSTAZIONE 13: raggiungibile in auto fino al parcheggio e poi a piedi per 50 metri, oppure con la barca partendo dall'hotel Parigi. Utilizzabile sempre. Ad invaso intermedio e minimo invaso ci si deve spostare più avanti.

POSTAZIONE 14: raggiungibile in auto fino al parcheggio e poi a piedi per 50 metri. Utilizzabile ad invaso intermedio e a massimo invaso. A minimo invaso ci si può spostare sulla sponda opposta.

POSTAZIONE 15: raggiungibile in auto fino al parcheggio e poi a piedi per 50 metri su sentiero ripido, oppure con la barca partendo dalla Postazione 9. Utilizzabile ad invaso intermedio e a minimo invaso (soltanto quando l'isolotto emerge dall'acqua).



DEFINIZIONI

Ai fini del presente *“libretto informativo”* si intende per:

“catturare”: azioni mediante le quali uno o più esemplari di fauna ittica vengono presi con un attrezzo o con uno strumento di pesca, vengono manipolati o mantenuti vivi sul luogo di pesca;

“trattenere”: azioni mediante le quali uno o più esemplari di fauna ittica vivi o morti, una volta catturati, vengono asportati in altro luogo o sono detenuti sul luogo di pesca senza essere tempestivamente reimmessi nell’ambiente acquatico;

“liberare o rilasciare”: azione mediante la quale uno o più esemplari di fauna ittica, una volta catturati vengono tempestivamente reimmessi nell’ambiente acquatico;

“tenkara”/“valesiana”: tecnica di pesca che prevede l’utilizzo di una canna priva di mulinello (canna fissa) con lenza innescata con esca artificiale chiamata mosca di tipo secco galleggiante o sommerso affondante;

“coda di topo”: tecnica di pesca che prevede l’utilizzo di una canna con lenza a diametro variabile (coda di topo) innescata con esca artificiale chiamata mosca di tipo secco galleggiante o sommerso affondante;

“spinning”: tecnica di pesca che prevede l’utilizzo di una canna con mulinello con lenza innescata con esche artificiali come “cucchiaini” (rotanti o ondulanti), minnow, siliconici, ecc.;

“moschera”: lenza con uno o più ami innescata con esche artificiali chiamate mosche e terminante con galleggiante piombato o con buldo galleggiante;

“mosca”: esca artificiale costruita ad imitazione di insetti in tutte le loro fasi di sviluppo e di ogni altra creatura di cui il pesce si nutre;

“camolera”: lenza con uno o più ami innescata con esche artificiali chiamate camole e terminante con buldo affondante o piombo;

“camola per camolera”: esca artificiale che imita larve di insetto (ninfe) non zavorrate;

“ciucera”: lenza piombata innescata con uno o più “ciucci” posti a bandiera;

“ciuccio”: esca artificiale con un solo amo con dardo singolo e di materiale gommoso;

“tirlindana”: tecnica di pesca effettuata dalla barca in movimento, con lenza manovrata a mano.

INDICAZIONI E LIMITAZIONI DEI SINGOLI BACINI DI PESCA

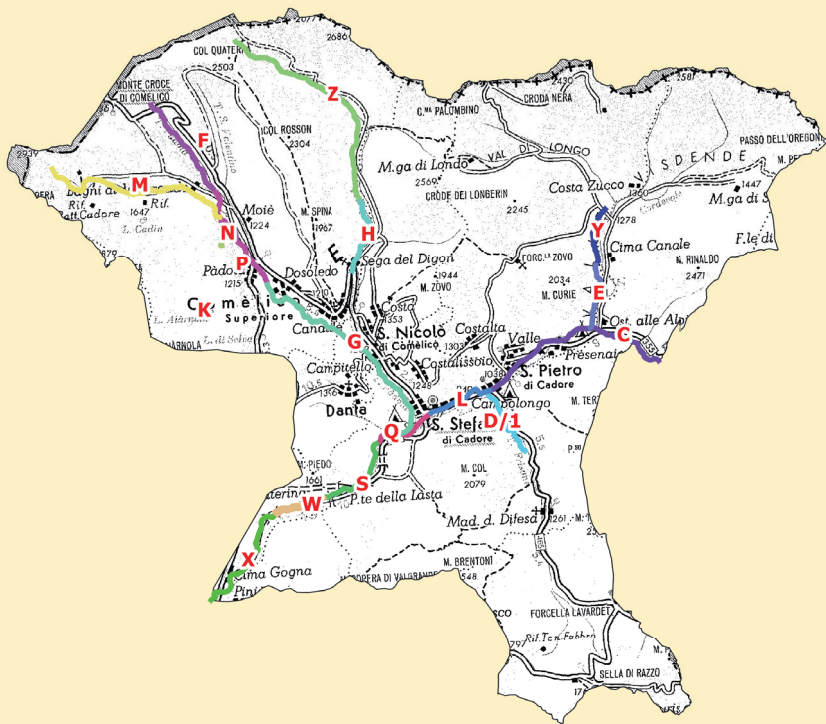
Ulteriori dettagli, con particolare riferimento: alle modalità ed ai costi dell'associazione, al rilascio dei permessi di pesca ed alle restrizioni dei singoli Bacini, sono riportati nelle pagine seguenti.

BACINO DI PESCA N. 1

Concessionario: APSD COMELICO ALTO PIAVE



LIMITI DI BACINO	Bacino del fiume Piave dalla confluenza del rio "Acqua Tona" alla confluenza con il torrente Ansei
COMUNI INTERESSATI	Comelico Superiore, Danta di Cadore, S. Nicolò Comelico, San Pietro di Cadore, Santo Stefano di Cadore
CONTATTI	Segreteria: via Soronco n. 4 – Padola di Comelico Superiore - Tel. 0435-62559 Gant Ferdinando via San Candido n. 32 - S. Stefano di Cadore Cell. 329-4329864 Tel. 0435-62559
MODALITÀ E COSTI DELL'ASSOCIAZIONE	Quota d'ingresso: associazione adulti residenti: 50,00 € associazione minori residenti: 30,00 € associazione adulti non residenti: 100,00 € associazione minori non residenti: 40,00 € Quota/tessera associativa: 10,00 € Libretto segnacatture adulti: 80,00 € Libretto segnacatture minori: 60,00 € Libretto segnacatture e tessera associativa da ritirare presso i punti vendita abilitati
TIPOLOGIA E COSTO DEI VARI PERMESSI	Permesso giornaliero: 15,00 € Permesso 5 giornate ospiti: 60,00 € Permesso 10 giornate ospiti: 90,00 € Permesso 20 giornate ospiti: 120,00 € Permesso C&R e NO KILL ospiti intera giornata: 16,00 € Permesso C&R e NO KILL ospiti 3 giornate: 30,00 €
MODALITÀ DI VENDITA DEI PERMESSI	Esclusivamente permessi cartacei reperibili presso i punti vendita di seguito elencati (info: www.bacinocomelicosappada.eu)



ZONE DI PESCA

TRATTO	LIMITI DI ZONA
C	Fiume Piave dalla confluenza del Rio "Acqua Tona" (inizio concessione) al ponte di Campolongo
D/1	Torrente Frison dalla soglia sotto il nuovo ponte Bailey al ponte sopra la confluenza nel fiume Piave
E	Torrente Cordevole di Visdende dalla tabella di divieto su masso in alveo in località Cima Canale alla confluenza nel fiume Piave
F	Torrente Padola dal ponte della S.S. 52 "Carnica" (detto ponte "Pissandolo") alle prese Enel di località Entraghe
G	Torrente Padola dal ponte in località Molin de Berto fino alla confluenza nel fiume Piave
H	Torrente Digon dalla confluenza del Rio Saletta alla presa della centralina del Comune di San Nicolò Comelico in località Sega Digon
L	Fiume Piave dal ponte di Campolongo alla doppia briglia a valle del ponte di Transacqua in S. Stefano di Cadore
M	Torrente Risena (intero corso)
S	Fiume Piave dal secondo ponte della S.S. 52 "Carnica" a valle dell'abitato di S. Stefano di Cadore fino ai resti del vecchio impianto di dragaggio dei litoidi (tabellato "W")
W	Bacino Enel del Comelico dal confine tabellato costituito a monte dai resti del vecchio impianto di dragaggio dei litoidi fino al coronamento della diga

ZONE DI PESCA REGOLAMENTATA (NO KILL - C&R)

TRATTO	LIMITI DI ZONA	TIPO DI ZONA
K	Lago di Ajarnola	C&R
N	Lago di Campo	C&R
P	Torrente Padola dalle prese Enel in località Entraghe al ponte in località Molin de Berto	C&R
Q	Fiume Piave dalla doppia briglia a valle del ponte di Transacqua in S. Stefano di Cadore fino al secondo ponte della S.S. 52 "Carnica" a valle dell'abitato di S. Stefano di Cadore	C&R
X	Fiume Piave dalla diga ENEL Comelico a monte, fino a fineconcessione (confluenza del torrente Ansiei nel fiume Piave)	NO KILL
Y	Torrente Cordevole di Visdende dalla confluenza con il rio Londo alla tabella di divieto su masso in alveo in località Cima Canale	C&R
Z	Torrente Digon dalle sorgenti alla confluenza con il Rio Saletta	C&R

RESTRIZIONI DI BACINO 2024

- apertura dell'esercizio della pesca ai salmonidi: domenica 24 marzo 2024;
- pesca vietata il martedì, anche se festivo, in tutte le zone, fatta eccezione per le zone NO KILL (NK) e Catch and Release (C&R) ove la pesca è consentita tutti i giorni della settimana;
- uscite di pesca massime consentite alla settimana: n. 5;
- numero massimo di catture stagionali di salmonidi: 120 capi;
- vietato l'uso del pesciolino morto come esca in tutto il territorio del Bacino n. 1;
- nel Bacino Enel "Comelico" - zona W - "dal confine tabellato costituito dai resti del vecchio impianto di dragaggio dei litoidi, al coronamento della diga di invaso", la pesca è consentita con una sola canna armata con un solo amo;
- la zona X "Fiume Piave dalla diga Enel "Comelico" a monte, fino a fine concessione (confluenza del torrente Ansiei nel fiume Piave)", destinata a zona NO KILL, è gestita secondo apposito regolamento di utilizzo. Il permesso individuale per l'esercizio della pesca nel segmento predetto è distinto da quelli utilizzati nelle zone: K "Lago Ajarnola"- N "Lago di Campo"- P "Torrente Padola dalle prese Enel in località Entraghe al ponte in località Molin de Berto"- Q "Fiume Piave dalla doppia briglia a valle del ponte di "Transacqua" in S. Stefano di Cadore fino al secondo ponte della SS 52 Carnica a valle dell'abitato di S. Stefano di Cadore" - Y "Torrente Cordevole di Visdende dalla confluenza del Rio Londo alla tabella di divieto su masso in alveo di Cima Canale" e Z "Torrente Digon dalle sorgenti alla confluenza con il Rio Saletta", destinate esclusivamente alla pratica del "Catch and Release";
- divieto di trattenimento del temolo in tutte le acque del Bacino n. 1;
- obbligo di utilizzo di ami ed ancorette privi di ardiglione in tutte le acque del Bacino di pesca n. 1.

PUNTI VENDITA PER INFORMAZIONI E RILASCIO TESSERE E PERMESSI

SANTO STEFANO DI CADORE

INFORMATICA GANT

Punto vendita per informazioni e rilascio tessere associative e permessi Via S. Candido, 32

Tel. 0435 62559 Cell. 329 4329864

dalle ore 8:30 alle ore 12:00 e dalle ore 16:00 alle ore 19:00
escluso mercoledì pomeriggio.

Prenotazioni zone C&R e No Kill

SAN PIETRO DI CADORE

TABACCHERIA ZAMPOL

(rilascia permessi ospiti - C&R e NO KILL i giorni festivi)

Via del Ponte n. 32 - Tel. 0435 460103

Dalle ore 8:00 alle ore 12:00 e dalle ore 15:30 alle ore 19:00,
domenica dalle ore 8:00 alle ore 12:00

SAN NICOLO' COMELICO

BAR GIGLIO di Campitello

(rilascia solo permessi ospiti)

Dalle ore 7:00 alle ore 20:00

Domenica chiuso

PADOLA DI COMELICO SUPERIORE

AL FORNO PROILA (PANIFICIO/PASTICCERIA)

(rilascia solo permessi ospiti)

Piazza San Luca n. 1 Dalle ore 7:30 alle ore 12:00 (dal lunedì
al sabato escluso mercoledì pomeriggio), domenica dalle ore
7:30 alle ore 12:00 (solo in alta stagione)

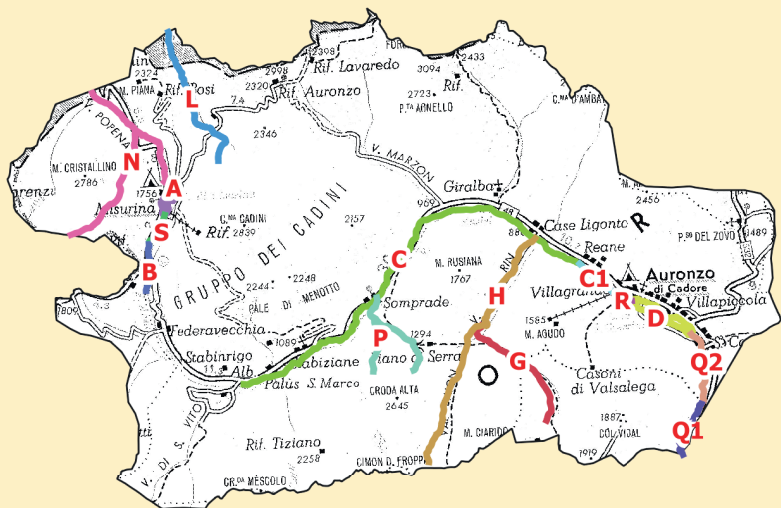
BACINO DI PESCA N. 2

Concessionario:

ASD PESCATORI BACINO ANSIEI



LIMITI DI BACINO	Bacino del torrente Ansiei dalla sorgente alla confluenza con il fiume Piave
COMUNI INTERESSATI	Auronzo di Cadore
CONTATTI	Sede: via Piave (ex Palazzo Poli) Auronzo di Cadore Informazioni: c/o Assistenza Turistica I.A.T. di Auronzo di Cadore Tel. 0435-9359 www.bacinodipesca2ansiei.com info@bacinodipesca2ansiei.com
MODALITÀ E COSTI DELL'ASSOCIAZIONE	Costo annuale: 70 € (prima associazione: 190 €) Costo annuale minori: 20 € (prima associazione: 50 €) Adesione tramite richiesta a mezzo e-mail. Modulistica e info scaricabili dal sito web: www.bacinodipesca2ansiei.com
TIPOLOGIA E COSTO DEI VARI PERMESSI	Visitare la pagina dei permessi, nel sito www.bacinodipesca2ansiei.com , con il regolamento completo per tipologia. Permesso giornaliero laghi (no C&R): 16 € Permesso 3 giornate laghi (no C&R): 45 € Permesso 5 giornate laghi (no C&R): 55 € Permesso mezza giornata C&R: 22 € Permesso giornaliero C&R: 30 € Permesso mezza giornata C&R per soci: 10 € Permesso giornaliero C&R per soci: 15 €
MODALITÀ DI VENDITA DEI PERMESSI	Permessi cartacei reperibili presso i punti vendita di seguito elencati (ed aggiornati sul sito web). Permessi acquistabili on line tramite app Hooking (www.hooking.eu)



Associazione Pescatori
dell'ANSIEI



Baio di Pesca n°2

ZONE DI PESCA

TRATTO	LIMITI DI ZONA
A	Lago di Misurina
B	Torrente Ansiei dalla località "Larice" alla confluenza con il Rio Ruvietta
C	Torrente Ansiei da Collalto (ponte per foresta di Somadida) al ponte di Taiarezze (Reane)
C1	Torrente Ansiei dal ponte di Taiarezze (Reane) al ponte Malon
D	Lago di S. Caterina
G	Rio Poorse (intero corso)
H	Torrente Val da Rin (intero corso)
L	Rio Valle di Rimbianco (intero corso)
N	-Rio Paludetti (intero corso) -Rio Valle di Popena (intero corso)
P	-Rio Schiere (intero corso) -Rio Pian di Serra (intero corso)

ZONE DI PESCA REGOLAMENTATA (NO KILL - C&R)

TRATTO	LIMITI DI ZONA	TIPO DI ZONA
Q1	Torrente Ansiei dal ponte di Campo alla confluenza nel fiume Piave	C&R
Q2	Torrente Ansiei dal lago di S. Caterina al ponte di Campo	C&R
R	Torrente Ansiei dal ponte Malon al Ponte di Transacqua	C&R
S	Torrente Ansiei dallo sbarramento del lago di Misurina alla loc. Larice	C&R

RESTRIZIONI DI BACINO 2024

- posticipo apertura della pesca nel lago di Misurina al 1° maggio 2024;
- nel lago di Auronzo (lago di S. Caterina - zona "D") numero massimo pro capite di prelievi giornalieri di salmonidi: n. 5 capi, di cui non più di n. 1 salmerino alpino;
- nel lago di Misurina (zona "A") numero massimo pro capite di prelievi giornalieri di salmonidi: n. 3 capi, di cui non più di n. 1 salmerino alpino;
- numero massimo pro capite di capi trattenibili di salmonidi nella stagione alieutica: n.130;
- numero massimo pro capite di salmerini alpini trattenibili nella stagione alieutica: n. 25;
- divieto di pesca con l'uso della camolera fino al giorno 15 maggio 2024;
- divieto di pesca con l'uso di granoturco;
- misura minima di prelievo del salmerino alpino: cm 30;
- divieto di trattenimento del temolo in tutte le acque del Bacino n. 2.

PUNTI VENDITA PERMESSI

AURONZO

CARTOLERIA EDICOLA "IL PAPIRO" Via Piave n. 3

Tel. 0435 400470 aperto tutti i giorni (vendita permessi per i laghi ed i torrenti, escluso i permessi C&R)

TABACCHERIA "DA MONICA" Piazza Rizzardi

Tel. 0435 400131 aperto tutti i giorni (vendita permessi per i laghi, i torrenti ed anche i permessi C&R)

UFFICIO IAT - Informazioni ed Accoglienza Turistica

Via Roma (piano terra del Municipio di Auronzo)

Tel. 0435 400078 aperto tutti i giorni dalle ore 9:00 alle ore 12:00 e dalle ore 16:00 alle ore 19:00 (punto vendita permessi per i laghi, i torrenti ed anche permessi C&R)

ALBERGO RISTORANTE USIGNOLO Via Riziò n. 25

Tel. 0435 9247 aperto tutti giorni (punto vendita permessi per i laghi, i torrenti ed anche per messi C&R. Punto esclusivo per il rilascio dei permessi C&R per i soci)

MISURINA

SUPERMERCATO DESPAR Via Monte Piana n. 21

Tel. 0435 39196 Aperto tutti i giorni (punto vendita permessi per i laghi, i torrenti ed anche permessi C&R)

TAI DI CADORE

B&B VILLA MARINOTTI - ANGELO PILLER

Via Manzago n. 212

Tel. 0435 32231 - e-mail: villa.marinotti@libero.it

www.villamarinotti.com - www.flyfishingdolomiti.com

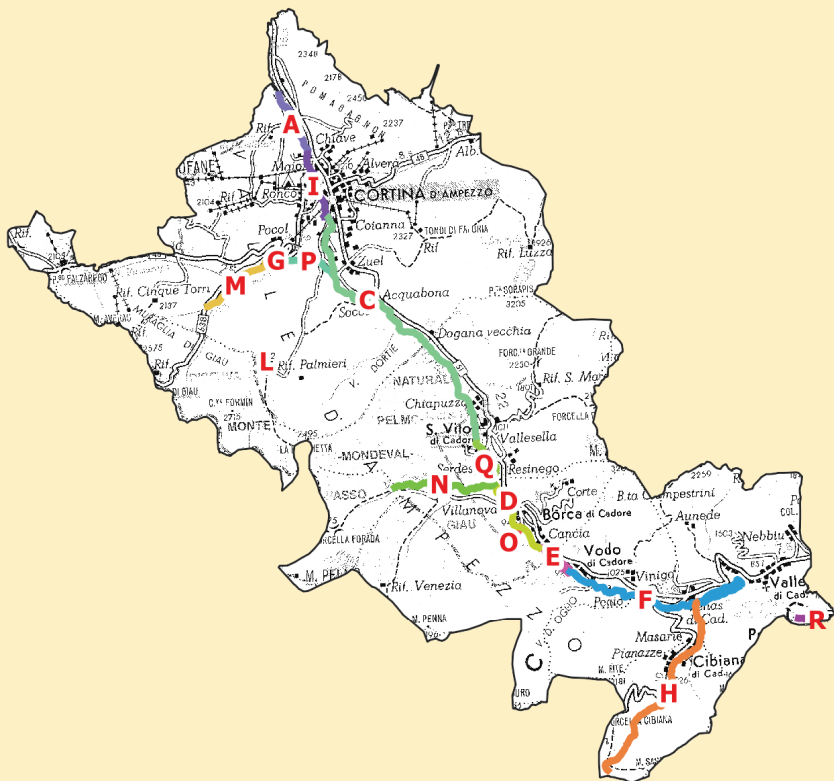
BACINO DI PESCA N. 3

Concessionario:

ASD PESCATORI VALLE DEL BOITE



LIMITI DI BACINO	Bacino del torrente Boite dalle sorgenti al ponte di Perarolo dell'ex S.S. 51, escluso il parco delle Dolomiti d'Ampezzo
COMUNI INTERESSATI	Borca di Cadore, Cibiana di Cadore, Cortina d'Ampezzo, San Vito di Cadore, Valle di Cadore, Vodo di Cadore
CONTATTI	Sede: Via don Natale Talamini n°27 (c/o La Scuola) Borca di Cadore www.pescarecadorecortina.com
MODALITÀ E COSTI	Costo annuale associazione: 60 € Versamento IBAN: IT71Y0306961071100000001824 Oppure pagamento contanti nei punti vendita e ritiro
TIPOLOGIA E COSTO DEI VARI PERMESSI	Permesso giornaliero: 20 €
MODALITÀ DI VENDITA DEI PERMESSI	Solo cartacei, nei punti vendita di seguito elencati. Per agevolazioni relative ai ragazzi ed ai disabili chiedere al Bacino



ZONE DI PESCA

TRATTO	LIMITI DI ZONA
A	Torrente Boite dall'estremità sud dell'ex aeroporto di Cortina Dolomiti (confine Parco Dolomiti d'Ampezzo) a ponte Cadin
C	Torrente Boite dalla confluenza del rio Bigontina alla località ponte de la Zòpa in comune di San Vito di Cadore
D	Torrente Boite dalla confluenza con il rio Orsolina al lago di Vodo di Cadore escluso
E	Lago di Vodo di Cadore
F	Torrente Boite dalla diga di Vodo alla diga di Valle (lago compreso)
G	Lago Ciou del Conte
H	Torrente Rite (intero corso)

ZONE DI PESCA REGOLAMENTATA (NO KILL - C&R)

TRATTO	LIMITI DI ZONA	TIPO DI ZONA
I	Torrente Boite dal ponte Cadin alla confluenza con il Rio Bigontina	NO KILL
L	Lago di Croda da Lago (Federa)	NO KILL
M	Rio Costeana dalla confluenza con il Ru Corto al lago di Ciou del Conte (escluso)	NO KILL
N	Rio Orsolina dalla località ponte Intrà les Aghes alla confluenza nel torrente Boite	NO KILL
O	Rio Assola dalla cascata alla confluenza nel torrente Boite	NO KILL
P	Rio Costeana dal lago di Ciou del Conte(escluso) alla confluenza nel torrente Boite	C&R
Q	Torrente Boite dal ponte in località de la Zòpa in comune di San Vito di Cadore alla confluenza del rio Orsolina	C&R
R	Torrente Boite dalla scogliera dei Canopi (la seconda a monte del ponte della ferrovia e posta sulla sinistra orografica) al ponte di Perarolo (fine concessione)	C&R

RESTRIZIONI DI BACINO 2024

- numero massimo di prelievi stagionali: n. 100 capi tra salmonidi e timallidi;
- misura minima per il prelievo della trota fario: cm 25;
- in tutte le zone di pesca è obbligatorio l'uso dell'amo privo di ardiglione;
- nelle zone di pesca NO KILL e Catch and Release "C&R" il permesso di pesca è valido per l'intera giornata.



PUNTI VENDITA PERMESSI

CORTINA D'AMPEZZO

INFO POINT Corso Italia n. 81 - Tel. 0436 869086

Orario bassa stagione: dal lunedì al sabato dalle ore 09:00 alle ore 13:00 e dalle ore 14:00 alle ore 19:00 domenica dalle ore 10:00 alle ore 13:00

Orario alta stagione: dal lunedì al sabato dalle ore 9:00 alle ore 20:00 domenica e festivi, dalle ore 9:00 alle ore 20:00

BORCA DI CADORE

FIORERIA VALBOITE Via Roma n. 29 Tel. 0435 482410

Orario bassa stagione: dalle ore 09:30 alle ore 12:30 e dalle ore 16:00 alle ore 19:00, chiuso giovedì pomeriggio e domenica

Orario alta stagione: dalle ore 09:30 alle ore 12:30 e dalle ore 16:00 alle ore 19:00, chiuso giovedì pomeriggio e domenica e nei mesi di luglio e agosto chiuso solo la domenica

TAI DI CADORE

CADORE SPORT CAMPING Via Cortina n. 63/65

Tel. 0435 501864 e Cell.333 4888648

Orario bassa stagione: dalle ore 8:30 alle 12:30 e dalle ore 15:30 alle ore 19:30, con chiusura il lunedì mattina

Orario alta stagione: mesi di luglio e agosto, aperto tutti i giorni con gli stessi orari sopra riportati


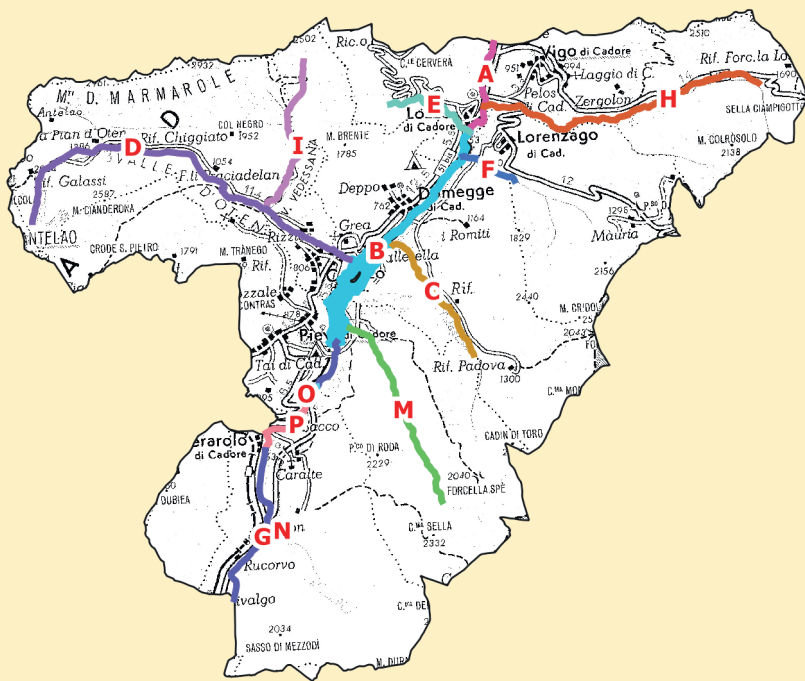
I punti vendita **CADORE SPORT CAMPING** e **FIORERIA VALBOITE** rilasciano anche i libretti di associazione per i soci e/o i nuovi soci.

BACINO DI PESCA N. 4

Concessionario: APDS CENTRO CADORE



LIMITI DI BACINO	Fiume Piave dalla confluenza del torrente Ansiei al confine nord del comune di Ospitale di Cadore, incluso il tratto terminale del torrente Boite dal ponte di Perarolo dell'ex S.S. n. 51
COMUNI INTERESSATI	Calalzo di Cadore, Domegge di Cadore, Lorenzago di Cadore, Lozzo di Cadore, Perarolo di Cadore, Pieve di Cadore, Vigo di Cadore
CONTATTI	Sede: Via IV Novembre, 11 Grea di Domegge di Cadore Informazioni: Cadore Sport Camping, loc. Tai di Pieve di Cadore Tel. 0435-501864 Altre informazioni: www.cadorepesca.com E-mail bacino4@libero.it Presidente Associazione tel. 3385889516
MODALITÀ E COSTI	Costo annuale: 60 € (prima associazione: 160 €) Costo annuale minori (fino a 14 anni compiuti): 30 € Costo annuale associazione disabili: 30 € Ritiro libretto di Associazione presso punti di rilascio (vedi elenco seguente) o, su richiesta, tramite invio a mezzo posta
TIPOLOGIA E COSTO DEI VARI PERMESSI	Permesso giornaliero: 20 € Permesso plurigiornaliero: - 2 giornate: 40 € - 3 giornate: 60 € - 5 giornate: 80 € Permesso zone No Kill e Catch&Release: 20 € (valida mezza giornata) I minori di 14 anni e disabili hanno la riduzione del 50% sul costo dei permessi
MODALITÀ DI VENDITA DEI PERMESSI	Cartacei in punti vendita. Prenotazione on line dei permessi No Kill e C&R (posti limitati) con ritiro del permesso cartaceo presso i punti vendita



ZONE DI PESCA

TRATTO	LIMITI DI ZONA
A	Fiume Piave a nord dalla località Tre Ponti al lago di Centro Cadore escluso
B	Lago di Centro Cadore
C	Torrente Talagona dalla confluenza del rio Val di Toro al lago di Centro Cadore
D	Torrente Molinà (intero corso)
E	Rio Rin dalla confluenza del rio Rodolesco al lago di Centro Cadore
F	Torrente Cridola da 1.000 m a valle della confluenza del rio Borbe al lago di Centro Cadore
G	<ul style="list-style-type: none"> - Fiume Piave a sud dalla diga del lago di Centro Cadore alla confluenza del rio Bianco - Fiume Piave dalle nuove briglie a Perarolo (briglia posta più a valle) alla loc. Rivalgo (fine concessione)
H	Torrente Piova (intero corso)
I	Torrente Vedesana (intero corso)
M	Torrente Anfela (intero corso)
N	Torrente Valmontina dallo sbarramento di rocce prima della centralina alla confluenza nel fiume Piave

ZONE DI PESCA REGOLAMENTATA (NO KILL - C&R)

TRATTO	LIMITI DI ZONA	TIPO DI ZONA
O	Fiume Piave dalla confluenza del rio Bianco fino allo sbarramento in rocce a monte del ponte Cadore	NO KILL
P	<ul style="list-style-type: none"> - Fiume Piave dallo sbarramento in rocce a monte del ponte Cadore fino alle nuove briglie a Perarolo (briglia posta più a valle) - Torrente Boite dal ponte SS 51Alema-gna alla confluenza in Piave 	C&R

RESTRIZIONI DI BACINO 2024

Catture consentite e misure minime:

- numero massimo di prelievi stagionali di salmonidi: 120 capi;
- salmerino alpino: carniere massimo di 1 capo giornaliero e 10 capi stagionali;
- persico reale: carniere massimo di 30 capi giornalieri e 300 capi stagionali;
- carpa: misura minima cm 40, con massimo di 1 capo giornaliero e 10 capi stagionali;
- tinca: misura minima cm 40, con massimo di 1 capo giornaliero e 10 capi stagionali;
- temolo e sanguinerola: divieto di prelievo.

Per i soci:

- trota fario in zona G - "Fiume Piave a sud dalla diga del lago di Centro Cadore alla confluenza del Rio Bianco e Fiume Piave dalle nuove briglie a Perarolo alla località Rivalgo (fine concessione)": misura minima di prelievo cm 25.

Per i pescatori muniti di permesso giornaliero o plurigiornaliero:

- trota fario e salmerino alpino in zona G - "Fiume Piave a sud dalla diga del lago di Centro Cadore alla confluenza del Rio Bianco e Fiume Piave dalle nuove briglie a Perarolo alla località Rivalgo (fine concessione)": divieto di prelievo.

Attrezzi di pesca ed esche artificiali o naturali:

- divieto di utilizzo dell'attrezzo denominato "bogagrip" utilizzato per slamar il pesce;
- le esche artificiali, di lunghezza superiori ai 9 cm, si potranno utilizzare solo dal 1° giugno;
- l'esca naturale "pesce morto", di lunghezza superiore ai 9 cm, si potrà utilizzare solo dal 1° giugno;
- restrizione valida solo per il lago di Centro Cadore - zona di pesca "B": tutte le esche artificiali di lunghezza superiore ai 9 cm dovranno essere precedute da cordino d'acciaio o da filo trecciato o da filo in fluorocarbon;
- al di fuori della zona di tutela della trota marmorata, per tutte le esche artificiali di lunghezza superiore ai 9 cm, è ammesso un massimo di due ami terminanti con una sola punta priva di ardiglione;

- al di fuori della zona di tutela della trota marmorata, l'amo utilizzato per le esche naturali, con curvatura di ampiezza superiore a 1,5 cm, dovrà essere privo di ardiglione;
- al di fuori della zona di tutela della trota marmorata, l'amo utilizzato per la pesca, sia con esche naturali che con esche artificiali, non potrà avere curvatura di ampiezza superiore a 2,5 cm;
- per le esche naturali, i "pesci morti" utilizzabili come esca potranno essere solo delle seguenti specie: alborella, scardola, triotto, sgombro e sardine;
- nel lago di Centro Cadore, per la pesca al luccio, vige l'obbligo di uso del materassino sul quale appoggiare il pesce catturato e portato in asciutta per la slamatura.

Modi di pesca:

- per il luccio e le seguenti specie: carpa, tinca e persico reale (soggette a contingentamento), vige l'obbligo di tagliare la lenza, senza strappare l'amo, qualora lo stesso sia innescato con esche naturali e non sporga dalla bocca del pesce;
- in tutto il territorio del Bacino di pesca, qualora si debba rilasciare o si voglia rilasciare il salmonide o il timallide catturato, vige l'obbligo di tagliare la lenza, senza strappare l'amo, qualora lo stesso sia innescato con esche naturali e non sporga dalla bocca del pesce.

Restrizioni per la zona "O" (NO KILL) - "Fiume Piave dalla confluenza del rio Bianco fino allo sbarramento in rocce a monte del ponte Cadore":

- è consentita la pesca con massimo due mosche artificiali o una sola ninfa artificiale, con amo singolo privo di ardiglione;

Restrizioni per la zona "P" (Catch and Release - C&R) - "Fiume Piave dallo sbarramento in rocce a monte del ponte Cadore fino alle nuove briglie a Perarolo e torrente Boite dal ponte della SS 51 Alemagna alla confluenza in Piave":

- è consentita la pesca con massimo due mosche artificiali o una sola ninfa artificiale, con amo singolo privo di ardiglione.

PUNTI VENDITA PERMESSI E RILASCIO LIBRETTI DI ASSOCIAZIONE

PIEVE DI CADORE

CADORE SPORT CAMPING - Tai di Cadore - Tel. 0435 501864

CALALZO DI CADORE

GIUSEPPE GIACOBBI - Tel. 338 5889516

PROVINCIA DI TREVISO

HOBBY PESCA Via Conti Agosti n. 353/a - Bocca di Strada -
Tel. 0438 30501 orario negozio

PUNTI DI RILASCIO LIBRETTI DI ASSOCIAZIONE

PIEVE DI CADORE

FERRAMENTA RAVARA - Pieve di Cadore - Tel. 0435 31582

DOMEGGE DI CADORE

FRESCURA VALERIO - Tel. 333 8694233

LORENZAGO DI CADORE

ZANDERIGO ROSSO APOLLONIO - Tel. 347 8100959

VIGO DI CADORE

PIAZZA LORENZO - Laggio di Cadore - Tel. 333 1777169

PERAROLO DI CADORE

BAR IL COVO DEI ZATER - Tel. 389 8751521

PUNTI VENDITA PERMESSI

PIEVE DI CADORE

SIMPATY BAR TABACCHI Piazza S.Lorenzo - Sottocastello -
Tel. 0435 500613

CALALZO DI CADORE

EDICOLA BEPPA - Via Roma - Tel. 340 2377230

BAR CENTRALE - Piazza IV Novembre - Tel. 0435 33119

DOMEGGE DI CADORE

BAR LA CASETTA Via San Lorenzo n. 22 - Vallesella di Cadore
- Tel.3335984970

PERAROLO DI CADORE

BAR IL COVO DEI ZATER Via Regina Margherita n. 3 - Tel. 389 8751521

SEDICO

ONE SHOT Caccia e Pesca Via G. Marconi n. 53

Tel. 0437 1600954 Orario: da martedì a sabato dalle ore 08:30 alle ore 12:00 e dalle ore 15:30 alle ore 19:00 (Chiuso il lunedì e mercoledì mattina)

e-mail:info@oneshotstore.it

PROVINCIA DI TREVISO

DANFISHERMAN - Via Liberazione n. 35 - S. Vendemiano - Tel. 340 8926298

N.B. I permessi per le zone **“Catch & Release”** e **“No Kill”** sono in vendita presso il **NEGOZIO CADORE SPORT CAMPING** a Tai di Cadore ed il **BAR IL COVO DEI ZATER** a Perarolo.

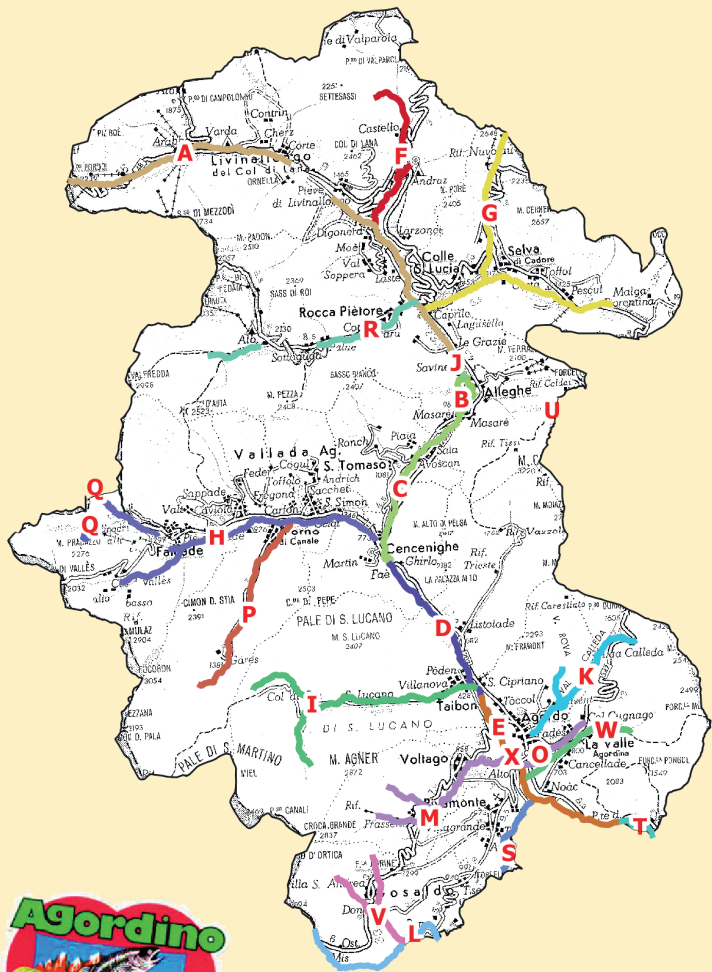


Fiume Piave a Perarolo - foto C. Canova

BACINO DI PESCA N. 5
Concessionario:
ASSOCIAZIONE PESCATORI
AGORDINO



LIMITI DI BACINO	Bacini dei torrenti Cordevole e Mis dalle sorgenti al confine con il Parco Nazionale Dolomiti Bellunesi
COMUNI INTERESSATI	Agordo, Alleghe, Canale d'Agordo, Cencenighe, Colle S.Lucia, Falcade, Gosaldo, La Valle Agordina, Livinallongo del Col di Lana, Rivamonte Agordino, Rocca Pietore, San Tomaso Agordino, Selva di Cadore, Taibon Agordino, Vallada Agordina, Voltago Agordino
CONTATTI	Sede: via Cesare Battisti n. 36 – Agordo Tel. 3482220571 e-mail: bacino5@libero.it
MODALITÀ E COSTI	Costo annuale: 60 € (prima associazione: 100 €) Costo annuale under 14: 30 € (prima associazione: 50 €) Associazione mediante compilazione di apposito modulo
TIPOLOGIA E COSTO DEI VARI PERMESSI	Permesso giornaliero: 15 € Permesso plurigiornaliero: - 5 uscite consecutive 50 € - 15 uscite consecutive 120 € Permesso zone Catch&Release: 5 € (soci del Bacino n. 5), 8 € (soci di altri Bacini), 12 € (non soci) Permesso gratuito per portatori di handicap (L. 104/92)
MODALITÀ DI VENDITA DEI PERMESSI	Esclusivamente permessi cartacei reperibili presso i punti vendita di seguito elencati.



ZONE DI PESCA

TRATTO	LIMITI DI ZONA
A	Torrente Cordevole dalle sorgenti alla presa della centralina di Vallazza e dallo scarico della centralina di Vallazza al ponte di Santa Maria delle Grazie
B	Lago di Alleghe
C	Torrente Cordevole dal lago di Alleghe allo sbarramento di Cencenighe (compreso il lago del Ghirlo)
D	Torrente Cordevole dallo sbarramento di Cencenighe allo sbarramento di Bries
E	Torrente Cordevole dallo sbarramento di Bries al ponte del Torner
F	-Rio Andraz (intero corso) -Rio Greola dal tornante della SR 203 alla confluenza nel Rio Andraz
G	-Torrente Fiorentina dal ponte presso baita Flora Alpina alla confluenza nel torrente Cordevole -Torrente Codalonga (intero corso)
H	-Torrente Biois dal lago Zingari al ponte della Sega e dal ponte Molino Alto alla briglia a valle della galleria sulla strada per Falcade -Torrente Valles dal ponte Valles Basso alla confluenza nel torrente Biois
I	-Torrente Tegnass (intero corso) -Torrente Bordina di San Lucano (intero corso)
K	-Torrente Rova dalle sorgenti fino al ponte in località Grave -Torrente Rova del Framont (intero corso)
L	Torrente Mis fino ai confini del Parco Nazionale Dolomiti Bellunesi
M	-Torrente Sarzana dal ponte stradale via Laghetti alla confluenza nel torrente Cordevole -Rio Val Domadore (intero corso) -Torrente Val Cortolei (intero corso)
O	Torrente Missiaga dall'ultimo ponte della strada per Passo Duran fino alla confluenza nel torrente Cordevole
P	Torrente Liera (intero corso)
Q	-Lago di Cavia -Lago Zingari
R	Torrente Pettorina dalle sorgenti all'inizio del sentiero CAI 687 e dal ponte della SR 641 (Serrai di Sottoguda) alla confluenza nel torrente Cordevole
S	Torrente Imperina dalle sorgenti fino al confine con il Parco Nazionale Dolomiti Bellunesi
U	Lago Coldai
V	-Rio Gosalda (intero corso) -Torrente Val Nogher (intero corso)
W	Torrente Bordina di La Valle (intero corso)
X	Lago di Polane

ZONE DI PESCA REGOLAMENTATA (NO KILL - C&R)

TRATTO	LIMITI DI ZONA	TIPO DI ZONA
J	Torrente Cordevole dal Ponte di S. Maria delle Grazie al Lago di Alleghe	C&R
T	Torrente Cordevole dal ponte del Torner al confine con il Parco Nazionale Dolomiti Bellunesi	C&R

RESTRIZIONI DI BACINO 2024

- apertura della pesca nel lago di Cavia: 2 giugno 2024;
- apertura della pesca nel lago di Alleghe: 1° maggio 2024;
- chiusura della pesca nelle giornate di martedì e venerdì, salvo che non siano festive, ad esclusione delle zone Catch & Release dove è sempre aperta;
- numero massimo di prelievi stagionali: 100 capi di salmonidi;
- è vietato l'uso del pesciolino morto ad eccezione dei laghi di Cavia e Coldai;
- è consentito l'uso di una sola canna da pesca su tutto il territorio del Bacino, compresi i laghi.

PUNTI VENDITA PERMESSI

AGORDO

BAR SCHENOT Via Pragrande n. 34 - Tel. 348 8524340
e 349 3828254 (chiuso lunedì pomeriggio e martedì)

ALLEGHE

BAR "ALLA CAMINADA" Corso Venezia n. 6

Tel. 347 4527403 (chiuso giovedì)

BAR BIANCO Corso Italia n. 44 (chiuso mercoledì)

UFFICIO TURISTICO DI ALLEGHE P.za Kennedy n. 17

Tel. 0437 523333

CANALE D'AGORDO

BAR SPORT Piazza Papa Luciani n. 48 - Tel. 0437 590530

CENCENIGHE AGORDINO

GIPSY BAR Via Roma n. 44

COLLE SANTA LUCIA

ALBERGO POSTA Via Villagrande n. 2 - Tel. 0437 720003
(chiuso lunedì)

FALCADE

PASTICCERIA BAR LA CRODA Corso Roma n. 24

Tel. 0437 507277 (chiuso mercoledì)

GOSALDO

BAR DAL VECIA Via Sarasin n. 11 - Tel. 0437 68413

(chiuso lunedì)

LA VALLE AGORDINA

BAR "EL FORNER" Via Lantrago n. 67 - Tel. 0437 63040

AREA S.R. 203 MC BOTOL Loc. Le Campe n. 8/a

LIVINALLONGO DEL COL DI LANA

UFFICIO TURISTICO ARABBA DOLOMITI Via Boé n. 3

Loc. Arabba - Tel. 0436 79130

SEDICO

ONE SHOT Caccia e Pesca Via G. Marconi n. 53

Tel. 0437 1600954 Orario: da martedì a sabato dalle ore 08:30 alle ore 12:00 e dalle ore 15:30 alle ore 19:00 (Chiuso il lunedì e mercoledì mattina) - e-mail:info@oneshotstore.it

SELVA DI CADORE

UFFICIO TURISTICO VAL FIORENTINA Piazza S.Lorenzo n.3

- Tel. 0437 720243

TAIBON AGORDINO

OSTERIA SCHENA Via S. Lucano n. 38 - Tel. 0437 660101

PUNTI VENDITA PERMESSI CATCH & RELEASE

AGORDO per la zona **"T" BAR SCHENOT** Via Pragrande n. 34

- Tel. 348 8524340 e 349 3828254

ALLEGHE per la zona **"J" BAR "ALLA CAMINADA"** Corso Venezia n. 6 - Tel. 347 4527403

PUNTI PER LA CONVALIDA

DEL LIBRETTO DI SECONDA ASSOCIAZIONE

AGORDO c/o **SEDE DEL BACINO** Via C.Battisti n. 36 - Agordo (sabato dalle ore 15:00 alle ore 16:00)

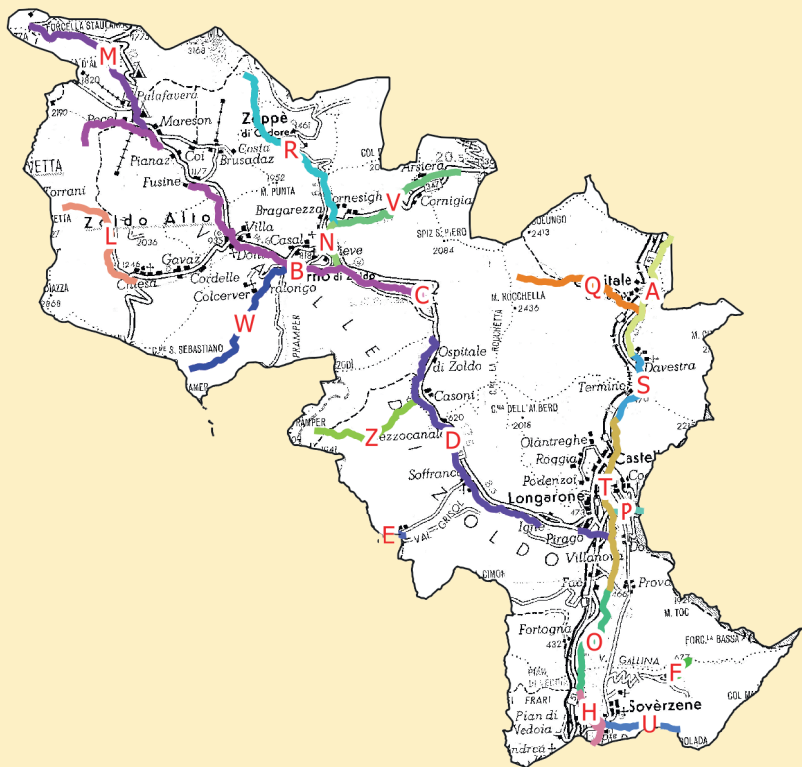
c/o **NEGOZIO ELETTRODOMESTICI D'ISEP** Via 27 aprile, 41-Agordo - Tel. 0437 62411 (orario negozio)

BACINO DI PESCA N. 6

Concessionario: APSD MAE'-PIAVE



LIMITI DI BACINO	Bacino del torrente Maè dalle sorgenti più un tratto del fiume Piave che va dal confine nord del comune di Ospitale di Cadore al confine tra i comuni di Soverzene e Ponte Nelle Alpi escluso il Parco Nazionale Dolomiti Bellunesi
COMUNI INTERESSATI	Val di Zoldo, Longarone, Ospitale di Cadore, Soverzene, Zoppè di Cadore
CONTATTI	Pro Loco - Ufficio Informazioni ed Accoglienza Turistica Piazza Gonzaga n.1 Longarone Tel. 0437-770119 www.bacino6maepiave.com
MODALITÀ E COSTI	Costo annuale: 60 € (prima associazione: 160 €) Costo annuale under 15 e disabili: 15 € Costo "opzione donna": 15 € Iscrizione e ritiro libretto associativo presso Pro Loco di Longarone
TIPOLOGIA E COSTO DEI VARI PERMESSI	Permesso giornaliero: 15 € Permesso zone No Kill: 15 € (mezza giornata) Permesso zone Catch & Release: 15 € (mezza giornata)
MODALITÀ DI VENDITA DEI PERMESSI	Esclusivamente permessi cartacei reperibili presso i punti vendita di seguito elencati



ZONE DI PESCA

TRATTO	LIMITI DI ZONA
A	Fiume Piave dal confine nord della concessione fino al ponte di Davestra di Ospitale di Cadore
B	Torrente Maé dalle sorgenti al ponte di Palma e dal ponte di Fusine fino Lago di Pontesei (escluso)
C	Lago di Pontesei
D	Torrente Maé dalla confluenza del torrente Val di Venier alla passerella di Igne e dal ponte Molin in loc. Muda di Longarone alla confluenza nel fiume Piave
E	Rio Grisol dal confine del Parco Nazionale Dolomiti Bellunesi al ponte De Damian
F	Lago di Val Gallina
H	Fiume Piave dal tubo di acciaio presso la confluenza delle Fontane di Fortogna a fine concessione (cippo in calcestruzzo presso i laghetti De Prà di Soverzene)
L	Torrente Duran dalle sorgenti al ponte SS 347 in loc. Chiesa
M	Rio Canedo (intero corso)
N	Torrente Mareson (intero corso)
O	Fiume Piave dal ponte di Provagna al tubo di acciaio presso la confluenza delle Fontane di Fortogna
P	Torrente Vajont (intero corso)
Q	Torrente Valbona (intero corso)
R	Rio Rutorto (intero corso)
T	Fiume Piave dal ponte canale (Gardona) al ponte di Provagna
U	Torrente Pora (intero corso)
V	Torrente Cervegana (intero corso)
W	Torrente Malisia (intero corso)
Z	Rio Caorame (intero corso)

ZONE DI PESCA REGOLAMENTATA (NO KILL - C&R)

TRATTO	LIMITI DI ZONA	TIPO DI ZONA
S	Fiume Piave dal ponte di Davestra di Ospitale di Cadore al ponte canale (Gardona) di Castellavazzo	C&R

RESTRIZIONI DI BACINO 2024

- divieto di prelievo del temolo in tutte le acque del Bacino;
- numero massimo di prelievi stagionali di salmonidi: n. 150 capi;
- chiusura della pesca nelle giornate di martedì e venerdì, salvo che non siano festive, ad esclusione:
 - del tratto "Catch & Release" del fiume Piave "dal ponte di Davestra di Ospitale di Cadore al ponte canale (Gardona) di Castellavazzo (lettera "S")", dove la pesca è consentita tutti i giorni;
 - del torrente Mareson per tutto il corso (lettera "N"), dove la pesca è consentita tutti i giorni ad esclusione del martedì, salvo che non sia festivo;
 - del tratto di fiume Piave "dal ponte di Provagna al tubo di acciaio presso la confluenza delle Fontane di Fortogna (lettera "O")", dove la pesca è consentita tutti i giorni ad esclusione del martedì, salvo che non sia festivo;
- nei seguenti tratti:
 - torrente Mareson per tutto il corso (lettera "N");
 - fiume Piave "dal ponte di Provagna al tubo di acciaio presso la confluenza delle Fontane di Fortogna (lettera "O")":

- ✓vige l'obbligo di specifico permesso rilasciato dal Bacino;
 - ✓è vietato trattenere il pescato;
 - ✓per la pesca con esche naturali vige l'obbligo dell'uso di un solo amo con dardo singolo, privo di ardiglione;
 - ✓per la pesca con le esche artificiali vige l'obbligo dell'utilizzo di un solo amo che può terminare con uno o più dardi (massimo 3 - "ancoretta"), privi di ardiglione;
 - ✓per la pesca con le esche artificiali siliconiche vige l'obbligo dell'uso di un solo amo con dardo singolo, privo di ardiglione;
 - ✓per le tecniche di pesca a mosca (coda di topo, tenkara, valsesiana) è consentito l'uso di massimo due mosche ciascuna corredata di un solo amo con dardo singolo, privo di ardiglione;
 - ✓nell'utilizzo della moschera o camolera è consentito l'uso di massimo due mosche/camole corredate ciascuna di un solo amo con dardo singolo, privo di ardiglione.
- obbligo di uso del guadino nei seguenti tratti:
 - "Catch & Release" del fiume Piave "dal ponte di Davestra di Ospitale di Cadore al ponte canale (Gardona) di Castellavazzo (lettera "S")";
 - torrente Mareson per tutto il corso (lettera "N");
 - fiume Piave "dal ponte di Provagna al tubo di acciaio presso la confluenza delle Fontane di Fortogna (lettera "O");
 - salmerino alpino: prelievo consentito di n. 1 capo giornaliero e n. 10 capi stagionali;
 - negli affluenti del torrente Maé e del fiume Piave: prelievo consentito di massimo n. 3 capi giornalieri ad esclusione del lago di Pontesei e di Val Gallina;
 - divieto di pesca con il pesciolino morto in tutte le acque del Bacino;

- per chi pratica il NO KILL (cioè non trattiene il pescato) anche nei tratti non classificati con le lettere: "S - C&R fiume Piave dal ponte di Davestra di Ospitale di Cadore al ponte canale (Gardona) di Castellavazzo", "N - torrente Mareson per tutto il corso" ed "O - fiume Piave dal ponte di Provagna al tubo di acciaio presso la confluenza delle Fontane di Fortogna", al di fuori della zona di tutela della trota marmorata: per le esche naturali vige l'obbligo di uso dell'amo singolo privo di ardiglione; per le esche artificiali vige l'obbligo di un solo amo, terminante con una o più punte, prive di ardiglione.

PUNTI VENDITA PERMESSI

LONGARONE

BAR GELATERIA PERIN Via Roma n. 103 - Tel. 0437 573211 - cell. Omar +39 333 9601984, aperto dalle ore 7:00 alle ore 23:00 - Chiuso giovedì. (agosto sempre aperto)

PASTICCERIA PANIFICIO GIANNI E MATTHIAS Via G. Protti n. 4 (zona Fiera) - Tel. 0437 658196, aperto dal lunedì al venerdì dalle ore 5:00 alle ore 14:00 e dalle ore 16:00 alle ore 18:00, sabato e domenica dalle ore 6:00 alle ore 12:30

VAL DI ZOLDO

HOTEL POSTA Via Roma n. 13/a - Forno di Zoldo, aperto dalle ore 6:30, chiuso il giovedì

BAR GELATERIA CENTRALE Via Roma n. 13/a - Forno di Zoldo aperto dalle ore 7:30

OSPITALE DI CADORE

BAR SPORT DI OLIVOTTO ROMINA Via Alemagna n. 24 aperto dal lunedì al venerdì dalle ore 6:00 alle ore 21:00 e sabato dalle ore 6:00 alle ore 13:30, domenica chiuso

TAI DI CADORE

B&B VILLA MARINOTTI - ANGELO PILLER Via Manzago n. 212 Tel. 0435 32231 - e-mail: villa.marinotti@libero.it
www.villamarinotti.com - www.flyfishingdolomiti.com

SEDICO

ONE SHOT Caccia e Pesca Via G. Marconi n. 53 - Tel. 0437 1600954 Orario: da martedì a sabato dalle ore 08:30 alle ore 12:00 e dalle ore 15:30 alle ore 19:00 (Chiuso il lunedì e mercoledì mattina) - e-mail: info@oneshotstore.it

SAN VENDEMIANO (TV)

NEGOZIO DANFISHERMAN Via Liberazione n. 35 - Tel. +39 340 8926298 orario negozio - chiuso lunedì

MARENO DI PIAVE (TV)

NEGOZIO HOBBY PESCA DI SARTOR MAURIZIO Via Conti Agosti n. 353/A - Bocca di Strada - tel. 0438 30501 aperto dal lunedì al venerdì dalle ore 16:00 alle ore 19:30 e sabato dalle ore 8:30 alle ore 12:30 e dalle ore 15:30 alle ore 19:30

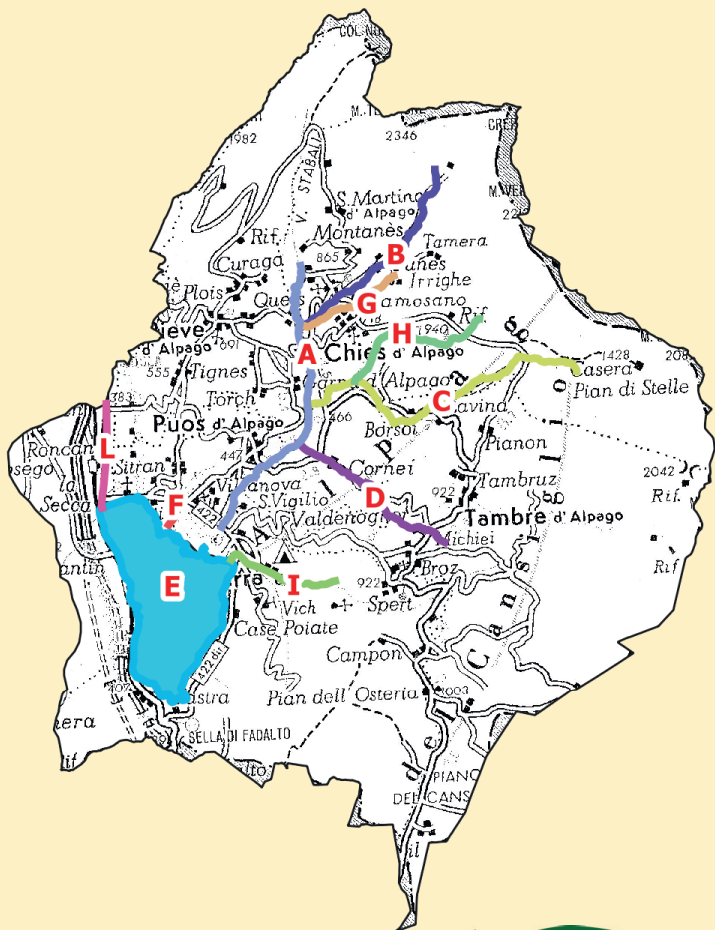
N.B. I permessi per le zone: "N - Torrente Mareson (intero corso)" ed "O - Fiume Piave dal ponte di Provagna al tubo di acciaio presso la confluenza delle Fontane di Fortogna", nonché per la zona C&R "S - Fiume Piave dal ponte di Davestra di Ospitale di Cadore al ponte canale (Gardona) di Castellavazzo" sono in vendita solo presso il Bar Gelateria Perin di Longarone.

BACINO DI PESCA N. 7

Concessionario:
APSD ALPAGO



LIMITI DI BACINO	Bacini dei torrenti Tesa e del fiumicello Rai fino al ponte delle Schiette, compreso il lago di S. Croce
COMUNI INTERESSATI	Alpago, Chies d'Alpago, Tambre
CONTATTI	c/o ex "Bar da Fortunato" Loc. Poiatte n.16 - Alpago Tel. 3479669209 www.bacino7alpago.it - info@bacino7alpago.it
MODALITÀ E COSTI	Costo annuale: 60 € (prima associazione: 120 €) Costo annuale under 18: 30 € (prima associazione: 60 €) Iscrizione e ritiro libretto associativo presso punti vendita permessi
TIPOLOGIA E COSTO DEI VARI PERMESSI	Permesso giornaliero: 15 € (under 18: 7 €) Permesso plurigiornaliero 10 giornate: 70 € (under 18: 35 €) Permesso plurigiornaliero 10 giornate carpfishing: 70 € Per le donne si applica una riduzione del 50% del costo adulti
MODALITÀ DI VENDITA DEI PERMESSI	Presso i punti vendita ed online https://bacino7alpago.it/permessi



ZONE DI PESCA

TRATTO	LIMITI DI ZONA
A	Torrente Tesa dal ponte di Alpaos al ponte della S.S.di Farra d'Alpago
B	Torrente Funesia (tutto il corso)
C	Torrente Borsoia (tutto il corso)
D	Torrente Valturcana (tutto il corso)
E	Lago di Santa Croce
F	Torrente Tesa Vecchio (tutto il corso)
G	Torrente Fermega dal ponte in loc. Irrighe alla confluenza nel t. Funesia
H	Torrente Boccolana (tutto il corso)
I	Torrente Runal (tutto il corso)

ZONE DI PESCA REGOLAMENTATA (NO KILL - C&R)

TRATTO	LIMITI DI ZONA	TIPO DI ZONA
L	Torrente Rai dal lago di Santa Croce al ponte delle Schiette	NO KILL

RESTRIZIONI DI BACINO 2024

- chiusura totale della pesca sul lago di Santa Croce fino al 2 marzo 2024 compreso e dal 1° dicembre 2024 al 1° marzo 2025 compresi;
- chiusura totale della pesca sui torrenti fino al 2 marzo 2024 compreso e dal 30 settembre 2024 al 1° marzo 2025 compresi;
- chiusura totale della pesca sui torrenti nelle giornate di martedì e venerdì, anche se festivi;
- l'unico strumento/attrezzo consentito per il recupero del pesce allamato è il guadino;
- vietato l'uso come esca del pesce morto.

Luccio

- chiusura fino al 15 maggio 2024 compreso; in ogni caso vige il divieto di trattenimento di ogni esemplare catturato.

Persico reale

- chiusura fino al 31 maggio 2024 compreso e dal 1° novembre 2024 al 31 maggio 2025 compresi;
- numero massimo di prelievi giornalieri: n. 30 capi;
- numero massimo di prelievi stagionali: n. 350 capi.

Carpa

- numero massimo di prelievi stagionali: n. 5 capi.

Trota in zona E (lago di Santa Croce)

- numero massimo di prelievi giornalieri: n. 3 capi;
- numero massimo di prelievi stagionali: n. 20 capi.

Trota nel resto del Bacino di pesca n. 7

- numero massimo di prelievi stagionali: n. 80 capi.

Alborella

- divieto di prelievo.

Coregone

- numero massimo di prelievi giornalieri: n. 5 capi;
- numero massimo di prelievi stagionali: n. 200 capi.

Carpfishing

- per l'esercizio del carpfishing il pescatore deve essere munito di apposito permesso rilasciato dal Bacino di pesca n. 7;
- la pesca può essere esercitata con un massimo di tre canne per pescatore, ciascuna munita di un solo amo esclusivamente con hair rig;
- ogni pescatore può utilizzare al massimo 1 kg di boiles e pellets o 2 kg tra granaglie (mais cotto) e sfarinati. Durante la pratica del carpfishing è vietato l'uso come esche di: crostacei, pesci morti ed altre esche di tipo artificiale;
- la pesca può essere effettuata non oltre i 150 m da riva, con obbligo di utilizzo di tendifilo e segnalini visibili oltre i 50 m dalla stessa;
- è vietato l'uso del carp sack, mentre è obbligatorio l'uso del materassino durante le operazioni di slamatura a riva del pescato;
- il guadino per il recupero del pesce allamato deve avere un'ampiezza minima di 80 cm;
- vietato trattenere qualsiasi pesce catturato, eccezion fatta per Gardon e Carassio.

PUNTI VENDITA PERMESSI

FARRA D'ALPAGO

EX "BAR DA FORTUNATO" Loc. Poiatte - Tel. 347 9669209

Orario: su appuntamento

PUOS D'ALPAGO

SPORT VUERICH Loc. La Secca -Tel. 0437 46256 Orario: da martedì a sabato dalle ore 09:00 alle ore 12:00 e dalle ore 15:30 alle ore 19:00

TIC TAK CAFE' Piazza Papa Luciani, 9 -Tel. 0437 46564

Orario: da lunedì a sabato dalle ore 06:00 alle ore 13:00 e dalle ore 15:00 alle ore 20:00, domenica dalle ore 07:00 alle ore 12:30

SEDICO

ONE SHOT Caccia e Pesca Via G. Marconi n. 53 - Tel. 0437 1600954 Orario: da martedì a sabato dalle ore 08:30 alle ore 12:00 e dalle ore 15:30 alle ore 19:00

(Chiuso il lunedì e mercoledì mattina)

e-mail: info@oneshotstore.it



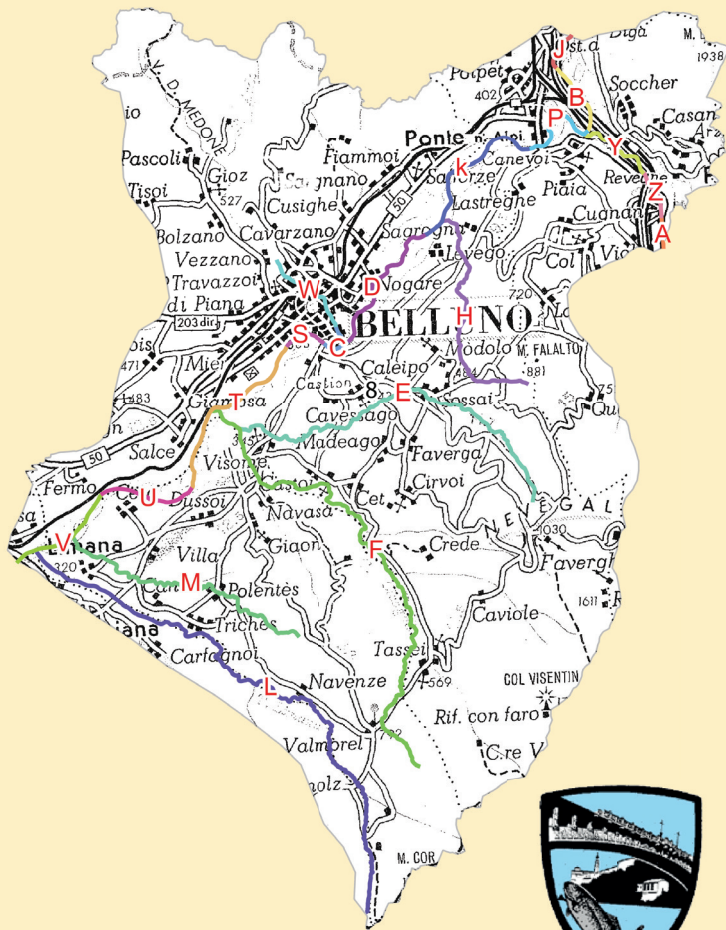
BACINO DI PESCA N. 8

**Concessionario:
APSD PIAVE**



Bacino n° 8 «PIAVE»

LIMITI DI BACINO	Fiume Piave dal confine tra i comuni di Ponte Nelle Alpi e Soverzene al ponte San Felice, compresi il fiumicello Rai dal ponte delle Schiette ed il tratto terminale del torrente Ardo dalla briglia di Fisterre escluso il torrente Gresal ed il Parco Nazionale Dolomiti Bellunesi
COMUNI INTERESSATI	Belluno, Limana, Ponte Nelle Alpi, Borgo Valbelluna (Trichiana)
CONTATTI	c/o Ufficio Turistico Ponte nelle Alpi Viale Roma, 70 tel. 3487016742 www.bacino8piave.it
MODALITÀ E COSTI	Costo annuale: 80 €
TIPOLOGIA E COSTO DEI VARI PERMESSI	Permesso giornaliero zone libera pesca: 20 € Permesso plurigiornaliero 5 giornate zone libera pesca: 100 € Permesso zone No Kill e Catch&Release: 35 € Permesso zone No Kill e Catch&Release mezza giornata: 20 € Minori di 14 anni gratuito, agevolazioni per disabili
MODALITÀ DI VENDITA DEI PERMESSI	Nei punti vendita di seguito riportati ed on-line nel sito del Bacino



Bacino n° 8 «PIAVE»

ZONE DI PESCA

TRATTO	LIMITI DI ZONA
A	Fiumicello Rai dal ponte delle Schiette alla confluenza del Rio Vich
E	Torrente Turriga (intero corso)
F	Torrente Cicogna (intero corso)
H	Torrente Meassa (intero corso)
J	Fiume Piave dal confine nord della concessione (cippo in calcestruzzo presso i laghetti De Prà di Soverzene) per circa 800 metri a valle
K	Fiume Piave dal ponte della SS 51 Alemagna (S. Caterina - Ponte nelle Alpi) fino a Levico Vecchio (inizio scogliera verso monte)
L	Torrente Limana (intero corso)
M	Torrente Refos (intero corso)
P	Fiume Piave dalla briglia a valle del ponte della ferrovia di Cadola fino al ponte della SS 51 Alemagna (S. Caterina - Ponte nelle Alpi)
S	Fiume Piave dal ponte Bailey a 100 metri a valle del muraglione di Lambioi
T	Fiume Piave da 100 metri a valle del muraglione di Lambioi ai laghetti di Limana
U	Fiume Piave dai laghetti di Limana alla confluenza del torrente Sivà
V	Fiume Piave dalla confluenza del torrente Sivà al ponte di San Felice
W	Torrente Ardo dalla briglia in località Fisterre al ponte dell'Anta
Z	Fiumicello Rai dalla confluenza del Rio Vich al ponticello di ferro dell'acementeria sotto lo svincolo dell'autostrada a Cadola

ZONE DI PESCA REGOLAMENTATA (NO KILL - C&R)

TRATTO	LIMITI DI ZONA	TIPO DI ZONA
B	Fiume Piave da circa 800 metri a valle del confine nord della concessione fino alla briglia a valle del ponte della ferrovia di Cadola	C&R
C	-Fiume Piave da ponte Dolomiti al ponte Bailey -Torrente Ardo dal ponte dell'Anta alla confluenza nel fiume Piave	C&R
D	Fiume Piave da Levico Vecchio (inizio scogliera verso monte) fino al ponte Dolomiti	NO KILL
Y	Fiumicello Rai dal ponticello di ferro della cemeniteria sotto lo svincolo dell'autostrada a Cadola alla confluenza nel fiume Piave	NO KILL

RESTRIZIONI DI BACINO 2024

- chiusura della pesca nella giornata del venerdì, salvo festivi, ad esclusione delle zone C&R e No Kill (dove non c'è giorno di chiusura settimanale) e delle zone "P", "S" e "V" dove la pesca è chiusa il martedì;
- divieto di utilizzo in tutte le acque del Bacino di ami con ardiglione;
- divieto di utilizzo del pesciolino morto come esca in tutte le acque del Bacino;
- divieto di utilizzo di esche siliconiche addizionate con amminoacidi o aromi naturali;
- divieto di trattenere il temolo in tutte le acque del Bacino;
- nel fiume Piave è vietato trattenere qualsiasi specie ittica ad eccezione della trota iridea, della trota fario e del cavedano;
- misura minima di prelievo della trota fario nel Fiume Piave cm. 25;
- è consentito il prelievo di un massimo di 80 capi di salmonidi a stagione;

- nei seguenti tratti:
 - fiume Piave dalla briglia a valle del ponte della ferrovia di Cadola fino al ponte della SS 51 Alemagna (S. Caterina - Ponte nelle Alpi) (lettera "P");
 - fiume Piave dal ponte Bailey a 100 metri a valle del muraglione di Lambioi (lettera "S");
 - fiume Piave dalla confluenza del torrente Sivà al ponte di San Felice (lettera "V"):
 - ✓ è vietato trattenere il pescato, ad eccezione della trota iridea;
 - ✓ è consentito pescare sia con le esche naturali, sia artificiali con un amo a dardo singolo, privo di ardiglione;
 - ✓ chiusura della pesca nella giornata del martedì;
- nei seguenti tratti C&R:
 - fiume Piave da circa 800 m a valle del confine nord della concessione fino alla briglia a valle del ponte della ferrovia di Cadola (lettera "B");
 - fiume Piave dal ponte Dolomiti al ponte Bailey (lettera "C");
 - torrente Ardo dal ponte dell'Anta alla confluenza nel fiume Piave (lettera "C"):
 - ✓ è consentito pescare con le tecniche coda di topo e tenkara, con un solo amo a dardo singolo privo di ardiglione;
- nei seguenti tratti:
 - fiumicello Rai dal ponte delle Schiette alla confluenza del Rio Vich (lettera "A");
 - torrente Turriga (lettera "E");
 - torrente Cicogna (lettera "F");
 - torrente Meassa (lettera "H");
 - torrente Limana (lettera "L");
 - torrente Refos (lettera "M");
 - torrente Ardo dalla briglia in località Fisterre al ponte dell'Anta (lettera "W");
 - fiumicello Rai dalla confluenza del Rio Vich al ponticello di

ferro della cemenzeria sotto lo svincolo dell'autostrada a Cadola (lettera "Z"):

✓ nel caso di uso di esche artificiali, è consentito pescare con un amo, anche a più dardi, privi di ardiglione.

PESCA DALL'ULTIMO LUNEDI' DI SETTEMBRE ALLA FINE DEL MESE DI OTTOBRE

Nelle zone ove è permessa la pesca dall'ultimo lunedì di settembre alla fine del mese di ottobre, è consentito pescare con le tecniche coda di topo e tenkara, esclusivamente a mosca secca.

PUNTI VENDITA PERMESSI

PONTE NELLE ALPI

SEDE DEL BACINO Viale Roma, 70 c/o Ufficio Turistico Ponte nelle Alpi Tel. 348 7016742

www.bacino8piave.it

e-mail: bacino8apsdpiave@gmail.com

BAR SIMPATY Friggitoria "Da Francesco" - Viale Dolomiti, 44 Tel. 348 4905757 Francesco.

Orario: dal lunedì al sabato dalle ore 7:30 alle ore 19:30

BELLUNO

BAR PIAN DELLE FESTE di Dal Farra Tiziana, Via Pian delle Feste n. 1 - Località Castion

Orario: dal lunedì al mercoledì dalle ore 7:00 alle ore 23:00 venerdì e sabato dalle ore 7:00 alle ore 24:00, domenica dalle ore 8:00 alle ore 23:00. Chiuso il giovedì

SEDICO

ONE SHOT Caccia e Pesca Via G. Marconi n. 53

Tel. 0437 1600954

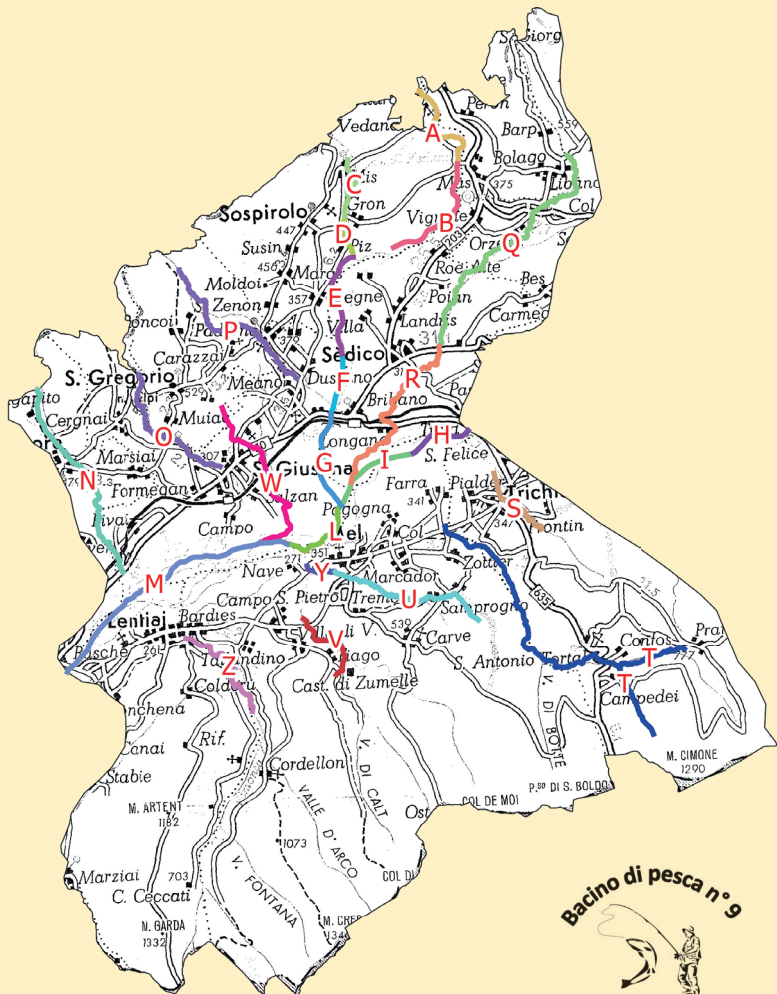
Orario: da martedì a sabato dalle ore 08:30 alle ore 12:00 e dalle ore 15:30 alle ore 19:00 (Chiuso il lunedì e mercoledì mattina) e-mail: info@oneshotstore.it

BACINO DI PESCA N. 9

Concessionario: ASD PIAVE CORDEVOLE



LIMITI DI BACINO	Fiume Piave dal ponte San Felice allo sbarramento di Busche, compresi i tratti terminali dei torrenti Cordevole e Mis, dal confine con il Parco Nazionale Dolomiti Bellunesi, escluso il Bacino del Caorame ed escluso il Parco Nazionale Dolomiti Bellunesi
COMUNI INTERESSATI	Borgo Valbelluna, Santa Giustina, San Gregorio nelle Alpi, Sedico, Sospirolo
CONTATTI	Sede: Sedico (BL) - Via Libano n. 64 Presidente cell. 3496557926 Segretario cell. 3342458287 E-mail: asd.piavecordevole@gmail.com Sito web: bacino9piavecordevole.weebly.com
MODALITÀ E COSTI	Costo annuale associazione: 80 € È possibile associarsi presso la sede del Bacino
TIPOLOGIA E COSTO DEI VARI PERMESSI	Permesso giornaliero: 20 € Permesso giornaliero minore 16 anni: 10 € Permesso plurigiornaliero 3 giornate consecutive: 50 € Permesso pesca No Kill mese di ottobre 10 giornate: 25 €
MODALITÀ DI VENDITA DEI PERMESSI	Permessi cartacei presso punti vendita convenzionati Permessi acquistabili on line tramite app Hooking (www.hooking.eu)



Bacino di pesca n° 9

 Piave Cordevole

ZONE DI PESCA

TRATTO	LIMITI DI ZONA
D	Torrente Mis dal ponte di Gron alla confluenza con il torrente Cordevole
E	Torrente Cordevole dalla confluenza con il torrente Mis alla vecchia cartiera dei Meli
I	Fiume Piave dal terzo traliccio ENEL verso valle dal ponte di San Felice, alla confluenza con il torrente Cordevole
M	Fiume Piave dalla strada del tiro a volo a Nave di Mel allo sbarramento di Busche
N	Torrente Salmenega dalle sorgenti al ponte SS50
O	Torrente Veses dal ponte della SP12 al ponte degli Alpini
P	Torrente Rumarna dalle sorgenti al ponte SP2
Q	Torrente Gresal dal ponte di Libano al ponte in via del Boscon (SS50)
S	Torrente Tuora dal ponte Morgan al ponte della SP1
T	-Torrente Ardo di Mel dalle sorgenti al ponte SP1 -Torrente Val Brenta intero corso
V	Torrente Terche dalla briglia del vecchio mulino a valle della strada per il Castello di Zumelle al ponte della SP1
W	Torrente Usmana (intero corso)
Y	Torrente Puner dal ponte della SP1 alla confluenza con il torrente Terche

ZONE DI PESCA REGOLAMENTATA (NO KILL - C&R)

TRATTO	LIMITI DI ZONA	TIPO DI ZONA
A	Torrente Cordevole dal confine con il Parco Nazionale Dolomiti Bellunesi a Ponte Mas	C&R
B	Torrente Cordevole da Ponte Mas fino alla località Belvedere	NO KILL
C	Torrente Mis dal ponte di Regolanova al ponte di Gron	C&R
F	Torrente Cordevole dalla vecchia cartiera dei Meli al ponte di Bribano	C&R
G	Torrente Cordevole dal ponte di Bribano alla confluenza nel fiume Piave	NO KILL
H	Fiume Piave dal ponte di San Felice al terzo traliccio ENEL verso valle	C&R
L	Fiume Piave dalla confluenza con il torrente Cordevole fino alla strada del tiro a volo a Nave di Mel	NO KILL
R	Torrente Gresal dal ponte in via del Boscon (SS50) alla confluenza nel fiume Piave	NO KILL
U	Torrente Puner dalle sorgenti al ponte della SP1	NO KILL
Z	Torrente Rimonta dalle sorgenti al ponte della vecchia SP1 (loc. Bardies)	NO KILL

RESTRIZIONI DI BACINO 2024

- divieto di pesca nella giornata del martedì in tutte le acque del Bacino (comprese le zone Catch and Release C&R e NO KILL), tranne nel caso il martedì ricada in festività nazionali;
- divieto di utilizzo di amo a più dardi (ancoretta) in tutte le tecniche di pesca ed in tutte le acque del Bacino;
- divieto di utilizzo come esca del pesce morto;
- obbligo di utilizzo del guadino per il recupero del pesce allamato;
- divieto di utilizzo del boga-grip;
- divieto di trattenere qualsiasi specie ittica, ad eccezione della trota iridea;
- obbligo di utilizzo di un unico amo senza ardiglione in tutte le tecniche fly-fishing (pesca a mosca);
- divieto di uso di moschera e camolera in tutte le zone NO KILL;
- nei seguenti tratti C&R:
 - torrente Cordevole dal confine con il Parco Nazionale Dolomiti Bellunesi al Ponte Mas (zona "A")
 - torrente Mis dal ponte di Regolanova al ponte di Gron (zona "C"):
 - ✓ divieto di uso dello streamer;
- nel seguente tratto NO KILL:
 - torrente Cordevole da Ponte Mas alla località Belvedere (zona "B"):
 - ✓ divieto di uso di esche soft baits, moschera e camolera;
- nel seguente tratto:
 - torrente Vesè dal ponte della SP 12 al ponte degli Alpini (zona "O"):
 - ✓ divieto di utilizzo di ogni tipo di esca naturale.

PUNTI VENDITA PERMESSI

LENTIAI

NEGOZIO NOI PER LORO "HOBBY E NATURA"

Viale Belluno n. 79 - Tel. 0437 552370 orario di apertura:
08:30-12:30 e 15:00-19:00

chiuso lunedì mattina

BAR PEZZIN Via Feltre n. 2 - Tel. 0437 750606

E-mail: pezzinbar@hotmail.com

Orario di apertura: lunedì-domenica 06:00-2:00

CESIOMAGGIORE

SUNRISE CAFFÈ Via Nazionale 11/D - località Busche

tel. 0439 390023 orario di apertura: lunedì-sabato 05:00-21:00
domenica 5:00-13.00

SEDICO

ONE SHOT Caccia e Pesca Via G. Marconi n. 53

Tel. 0437 1600954 Orario: da martedì a sabato dalle ore 08:30
alle ore 12:00 e dalle ore 15:30 alle ore 19:00 (Chiuso il lunedì
e mercoledì mattina) - e-mail: info@oneshotstore.it

PASTICCERIA GELATERIA BABY BRICIOLA

Via Feltre n. 102 - Tel. 0437 1944304

E-mail: labriciola1984@gmail.com

Orario di apertura: 6:00-20:00 tutti i giorni



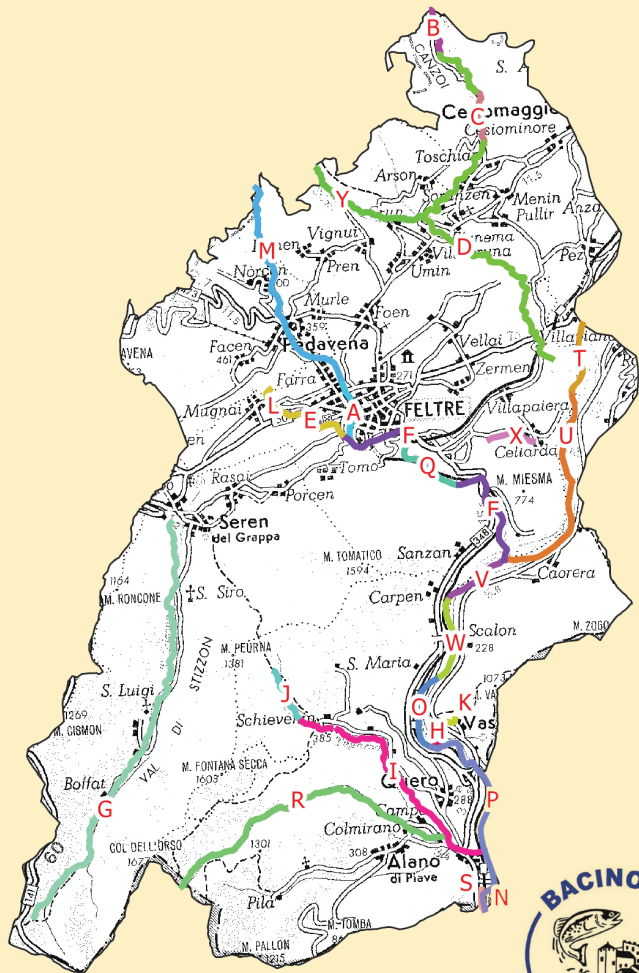
Confluenza del torrente Caorame nel fiume Piave - foto S. Vendrami

BACINO DI PESCA N. 10

Concessionario: APSD ACQUE FELTRINE



LIMITI DI BACINO	Fiume Piave dallo sbarramento di Busche a fine provincia, compreso il Bacino del Caorame escluso il Parco Nazionale Dolomiti Bellunesi
COMUNI INTERESSATI	Alano di Piave, Cesiomaggiore, Feltre, Pedavena, Quero Vas, Seren del Grappa
CONTATTI	Sede: Via Boscariz n.2 - Feltre (BL) (apertura martedì e venerdì 18:00-19:00) Tel. 3394375083 www.bacino10acquefeltrine.it info@bacino10acquefeltrine.it info@pec.bacino10acquefeltrine.it
MODALITÀ E COSTI	Costo annuale 18-70 anni: 70 € (primo anno di associazione quota entrata: 100 €) Costo annuale (14-18 anni): 45 € (primo anno di associazione quota entrata: 35 €) Costo annuale (fino a 14 e disabili): 30 € (primo anno di associazione nessuna quota entrata) Associazione tramite compilazione di domanda disponibile anche online. Ritiro libretto associativo presso la sede.
TIPOLOGIA E COSTO DEI VARI PERMESSI	Permesso giornaliero zone No Kill: 15 € Permesso plurigiornaliero 5 giornate zone No Kill: 60 € Permesso plurigiornaliero 15 giornate zone No Kill: 100 € Permesso giornaliero No Kill in tutte le acque del Bacino: 20 € Permesso plurigiornaliero 3 giornate No Kill in tutte le acque del Bacino: 50 € Permesso plurigiornaliero 3 giornate No Kill in tutte le acque del Bacino: 50 € I minori di 14 anni e disabili riduzione del 50% sul costo dei permessi Permesso giornaliero zona Catch and Release: 15 €
MODALITÀ DI VENDITA DEI PERMESSI	Vendita di tutte le tipologie di permessi cartacei nei punti vendita di seguito elencati. Vendita di permessi online solo giornalieri tramite sito web.



ZONE DI PESCA

TRATTO	LIMITI DI ZONA
C	Torrente Caorame dalla briglia in località Sorgente Acqua Santa a ponte Serra
D	Torrente Caorame dalla strada di accesso a Sant'Eustachio e Case Bernardi fino all'ultima briglia in loc. Sorgente Acqua Santa e da ponte Serra fino all'ultima briglia verso valle prima della confluenza nel fiume Piave
F	Torrente Sonna dalla confluenza con il torrente Stizzon fino al ponte delle Corde e dalla chiusa di Anzù alla confluenza nel fiume Piave
G	Torrente Stizzon dalle sorgenti al ponte di Caupo
H	Torrente Fium dal ponte della strada comunale in via Roma alla confluenza nel fiume Piave
I	Torrente Tegorzo dal ponte in prossimità della Val Pont fino al ponte dell'area pic-nic e dal ponte Rosso alla confluenza nel fiume Piave
L	Torrente Musil dalle sorgenti fino al mulino Stien e dalla confluenza della Roggia del Mulino fino alla confluenza con il torrente Stizzon
M	Torrente Colmeda dal confine del Parco Nazionale Dolomiti Bellunesi fino alla prima briglia a monte del ponte in via Boscariz in comune di Feltre
N	Condotta idroelettrica Canale Brentella
P	Fiume Piave dalla fine della scogliera in destra orografica a valle della passerella di Quero-Vas fino al confine provinciale
R	Torrente Calcino (intero corso)
S	Rio Fontane (intero corso)
T	Fiume Piave dallo sbarramento di Busche fino alla confluenza del torrente Caorame
U	Fiume Piave dalla confluenza del torrente Caorame alla confluenza del torrente Sonna
V	Fiume Piave dalla confluenza del torrente Sonna alla fine della scogliera in località Carpen
W	Fiume Piave dalla fine della scogliera in località Carpen fino alla galleria di Scalon di Vas (linea elettrica alta tensione)
X	Rio Celarda dalle sorgenti fino al confine della riserva del Vincheto di Celarda

ZONE DI PESCA REGOLAMENTATA (NO KILL - C&R)

TRATTO	LIMITI DI ZONA	TIPO DI ZONA
A	Torrente Colmeda dalla primabriglia a monte del ponte in via Boscariz in comune di Feltre fino alla confluenza con il torrente Sonna	NO KILL
B	Torrente Caorame dal confine con il Parco Nazionale Dolomiti Bellunesi fino alla strada di accesso a Sant'Eustachio e Case Bernardi	NO KILL
E	Torrente Musil dal Molino Stien fino alla confluenza del torrente Roggiadel Mulino	NO KILL
J	Torrente Tegorzo dalle sorgenti (Tegorzo e Tegorzino) fino al ponte in prossimità della confluenza della Val Pont	NO KILL
K	Torrente Fium dalla sorgente fino al ponte della strada comunale via Roma	NO KILL
O	Fiume Piave dalla galleria di Scalon di Vas (linea elettrica alta tensione) fino alla fine della massciata in destra orografica a valle della passerella di Quero-Vas	C&R
Q	Torrente Sonna dal ponte delle Corde alla chiusa di Anzù	NO KILL
Y	Torrente Stien dal confine del Parco Nazionale Dolomiti Bellunesi alla confluenza nel torrente Caorame	NO KILL

RESTRIZIONI DI BACINO 2024

- trota fario misura minima di prelievo: cm 25 lungo tutta l'asta del fiume Piave;
- temolo: divieto di prelievo in tutte le acque del Bacino;
- prelievo massimo di salmonidi nel corso della stagione di pesca: 120 capi;
- divieto di pesca nei giorni di martedì e venerdì, se non festivi, ad eccezione della zona Catch & Release e delle zone NO KILL dove la pesca è consentita tutti i giorni;
- nelle zone NO KILL le uniche esche consentite sono: mosca, ninfa, streamer, cucchiaino, ondulante, minnow (no gomma e silionici), con unico amo con dardo singolo privo di ardiglione.



Trota marmorata - foto A. Gallon

PUNTI VENDITA PERMESSI

FELTRE

SEDE BACINO Via Boscariz n. 2 - Tel. 339 4375083 - Orario: apertura il martedì e il venerdì dalle ore 18:00 alle ore 19:00

BAR ALLA CHIUSA Via La Chiusa n. 17 - Tel. 333 6897974 - Orario: aperto tutti i giorni dalle ore 5:00 alle ore 20:00

ALBERGO RISTORANTE IL SAGITTARIO Via Casonetto n. 174 - Tel. 0439 391148 - info@albergosagittario.it www.albergosagittario.it - Orario: aperto dalle ore 7:00 alle ore 23:00 - chiuso il giovedì

CESIOMAGGIORE

BAR 88 Via Pedemontana n. 15 - loc. Soranzen
Tel. 0439 43510 - Orario: aperto tutti i giorni dalle ore 7:00 alle ore 24:00

LENTIAI

BAR PUNTO Via Cesana n. 40 - Tel. 327 4032664
Orario: aperto dalle ore 5:30 alle ore 24:00 - chiuso il lunedì

QUERO

BAR PIAVE Loc. Carpen n. 1 - Tel. 0439 788200
Orario: aperto dalle ore 7:00 alle ore 12:00 e dalle ore 14:00 alle ore 19:00 - chiuso il lunedì

SEDICO

ONE SHOT Caccia e Pesca Via G. Marconi n. 53
Tel. 0437 1600954 - Orario: da martedì a sabato dalle ore 08:30 alle ore 12:00 e dalle ore 15:30 alle ore 19:00 (Chiuso il lunedì e mercoledì mattina) - e-mail: info@oneshotstore.it

VAS

BAR BOLLICINE Via Miuzzi n. 1 - loc. Scalon - Tel. 0439 788036
- Orario: aperto tutti i giorni dalle ore 6:00 alle ore 22:00

LOCANDA SOLAGNA Piazza 1° Novembre n. 2
Tel. 0439 788019 info@locandasolagna.it - www.locandasolagna.it - Orario: aperto tutti i giorni dalle ore 6:00 alle ore 23:00 - chiuso il mercoledì

OSTERIA CON CUCINA AL CENTRALINO Via Bezzet n. 2 - loc. Scalon - Tel. 0439 787433 e 349 8696398 -Orario: aperto tutti i giorni dalle ore 5:00 alle ore 22:00

CASTELFRANCO VENETO (TV)

ARMERIA DIANA Borgo Treviso n.128 - Tel. 0423 495723 -dianacacciapesca@alice.it - www.armeriadiana.com -Orario: aperto dalle ore 9:00 alle ore 12:30 e dalle ore 15:30 alle ore 19:30 - chiuso domenica e lunedì mattina

CROCETTA DEL MONTELLO (TV)

NEGOZIO PER LA PESCA "POLO" Via Erizzo n. 33 Tel. 0423 86206 -info@marinopoloniato.it - www.marinopoloniato.it -Orario: aperto dalle ore 8:30 alle ore 12:30 e dalle ore 15:30 alle ore 19:30 - domenica chiuso

VOLPAGO DEL MONTELLO (TV)

TROUT AND RIVERS SPECIALIST Via Jacopo Gasparini, n.49 -Tel. 3332969416 - troutandrivers@gmail.com -Orario: aperto dalle ore 9:00 alle ore 12:00 e dalle ore 15:00 alle ore 19:00 - chiuso la domenica e il lunedì

BACINO DI PESCA N. 11
Concessionario:
ASD PESCA SPORTIVA
CISMON FIORELLO



LIMITI DI BACINO	Bacino del torrente Cismon dal confine con la provincia di Trento alla confluenza del torrente Senaiga in loc. Mauli
COMUNI INTERESSATI	Lamon, Sovramonte
CONTATTI	c/o Sig. Lorenzo Trento Via Resenterra n.9, Lamon Informazioni: tel. 329 2353002 Segretario Claudio Canova - tel. 345 1034950 - www.bacino11.it
MODALITÀ E COSTI	Costo annuale: 60 € Costo annuale modalità No Kill: 40 € Costo annuale under 13: 25 € Cauzione libretto di prima associazione: 10 € (restituiti alla riconsegna del libretto) Ritiro del libretto presso la sede del Bacino, Bar al Pescatore a Lamon
TIPOLOGIA E COSTO DEI VARI PERMESSI	Permesso giornaliero: 20 € Permesso giornaliero No Kill: 15 € Permesso giornaliero disabili: gratuito
MODALITÀ DI VENDITA DEI PERMESSI	Permessi cartacei presso i punti vendita di seguito elencati. Permessi acquistabili on line con APP HOOKING e dal sito web del bacino: www.bacino11.it





Bacino 11

 LAMON - SOVRAMONTE

 NELLA NATURA INCONTAMINATA

ZONE DI PESCA

TRATTO	LIMITI DI ZONA
A	Torrente Senaiga da inizio concessione (confine comune di Lamon) al ponte La Val
B	Lago del Senaiga (da ponte Arina alla diga di Senaiga)
C	-Torrente Cismon da inizio concessione alla passerella in loc. Val Rosna -Torrente Vanoi (intero corso in concessione)
D	Torrente Cismon dalla chiusa artificiale situata in loc. Moline alla diga di Ponte Serra
E	Torrente Cismon dalla diga di Ponte Serra alla confluenza del torrente Senaiga (fine concessione)
G	Torrente Ausor (intero corso)
I	Torrente Senaiga dalla diga di Senaiga alla confluenza con il torrente Cismon
L	Torrente Valpora dalle sorgenti a 2.000 metri a monte della confluenza con il lago del Senaiga

ZONE DI PESCA REGOLAMENTATA (NO KILL - C&R)

TRATTO	LIMITI DI ZONA	TIPO DI ZONA
F	Torrente Valpora da 2000 m a monte dell'immissione nel lago di Senaiga al lago stesso	NO KILL
M	Torrente Cismon dalla passerella in loc. Val Rosna alla chiusa artificiale situata in loc. Moline	NO KILL
N	Torrente Senaiga dal ponte La Val a ponte Arina	NO KILL

RESTRIZIONI DI BACINO 2024

Regolamento zone “No Kill”

- le uniche esche consentite sono: mosca, ninfa, streamer, cucchiaino, ondulante e minnows;
- non è consentita la pesca con esche di gomma e siliconici.

PESCA DALL'ULTIMO LUNEDI' DI SETTEMBRE ALLA FINE DEL MESE DI OTTOBRE

La pesca è vietata nelle zone NO KILL: “F - Torrente Valpora da 2000 m a monte dell'immissione nel lago di Senaiga al lago stesso” ed “N - Torrente Senaiga dal ponte La Val a ponte Arina”, mentre è consentita nella zona No Kill: “M - Torrente Cison dalla passerella in loc. Val Rosna alla chiusa artificiale situata in loc. Moline”, secondo le specifiche disposizioni di cui all'art. 13, comma 2, lettera a) delle “Disposizioni integrative ed attuative al Regolamento Regionale per la pesca e l'acquacoltura 03 gennaio 2023, n. 1” della Provincia di Belluno.

PUNTI VENDITA TUTTI I TIPI DI PERMESSI

LAMON

BAR “AL PESCATORE” c/o Distributore IP - Pian del Vescovo
- Tel. 0439 9344

BAR FONTANE Loc. Fontane n. 26 - Tel. 0439 96648

BAR PONTESERRA Loc. Ponteserra - Tel. 0439 9093

SOVRAMONTE

BAR PONTE OLTRA Loc. Ponte Oltra - Tel. 0439 96124

BACINO DI PESCA N. 12

Concessionario:

ASD LIBERI PESCATORI LAGO DI CORLO E CISMON



LIMITI DI BACINO	Bacino del torrente Cismon: dalla confluenza del torrente Senaiga in località Mauli fino al confine con la provincia di Vicenza compreso il lago di Corlo
COMUNI INTERESSATI	Arsiè, Fonzaso, Lamon, Sovramonte
CONTATTI	Piazza Marconi n.1 – Arsiè - www.pescarecismoncorlo.it e-mail: segreteriabacino12@pescarecismoncorlo.it Orario d'apertura sede: tutti i venerdì dalle 18:00 alle 19:00 Tel. segreteria: 388 7722171
MODALITÀ E COSTI	Costo annuale modalità mista: 50 € (solo per il primo anno, nuovi soci o tesserati quota diritti di segreteria: 50 €) Costo annuale modalità No Kill: 40 € (solo per il primo anno, nuovi soci o tesserati quota diritti di segreteria: 50 €) Costo annuale minorenni dai 15 ai 17 anni compresi: 25 € modalità mista, 20 € modalità No Kill (solo per il primo anno, nuovi soci o tesserati quota diritti di segreteria: 25 €) Costo annuale fino a 15 anni non compiuti: 5 € (senza diritti di segreteria) Quota associativa da versare entro il 31/03 di ogni anno. Per i nuovi soci o tesserati compilazione della domanda associativa disponibile presso la sede o nel sito web alla voce "aspiranti soci". Libretti associativi disponibili per il ritiro presso la sede. Possibilità di spedizione del libretto associativo a domicilio.
TIPOLOGIA E COSTO DEI VARI PERMESSI	Permesso giornaliero per tutte le zone del Bacino: 20 € Permesso giornaliero minori di 15 anni: 10 € Permesso giornaliero No kill: 20 € (valido sia per la zona No kill del torrente Cismon, sia per il lago di Corlo) Permesso mezza giornata No Kill: 15 € (valido solo per la zona No kill del torrente Cismon) Permesso giornaliero carpfishing: 20 € (solo su app Hooking) Permesso 3 giornate carpfishing: 50 € (solo su app Hooking)
MODALITÀ DI VENDITA DEI PERMESSI	Permessi disponibili tramite app Hooking (www.hooking.eu), oppure presso i punti vendita di seguito elencati (ad eccezione permessi carpfishing acquistabili solo online).



ZONE DI PESCA

TRATTO	LIMITI DI ZONA
A	Torrente Cismon dalla confluenza del torrente Senaiga fino alla traversa di Pedesalto (Dighetta)
C	Torrente Cismon da 1,3 Km a valle del ponte di Frassenè (confluenza Rosta Ampezzan) fino al vecchio ponte di Arsìe
D	Lago di Corlo dal vecchio ponte di Arsìe fino alla diga
E	Torrente Cismon dalla diga di Corlo a fine concessione

ZONE DI PESCA REGOLAMENTATA (NO KILL - C&R)

TRATTO	LIMITI DI ZONA	TIPO DI ZONA
B	Torrente Cismon dalla traversa di Pedesalto (Dighetta) fino a 1,3 Km a valle del ponte di Frassenè (confluenza Rosta Ampezzan)	NO KILL

RESTRIZIONI DI BACINO 2024

- acque salmonicole: è consentito l'uso di un solo amo terminante con una sola punta priva di ardiglione;
- specie con divieto di trattenimento in tutte le acque del Bacino n. 12: temolo, alborella, carpa e trota fario;
- è vietata la pesca da un'ora dopo il tramonto ad un'ora prima della levata del sole anche nel lago di Corlo (classificato acqua di tipo B - ciprinicola), ad eccezione dei pescatori che praticano il carpfishing dalle piazzole apposite e muniti dello specifico permesso rilasciato dall'Associazione;
- divieto dell'uso del boga;
- divieto dell'uso del raffio;
- obbligo di utilizzo del guadino per il recupero del pesce allamato in tutte le acque del Bacino n. 12;
- nel lago di Corlo, dall'apertura della pesca (3 marzo) e fino al 31 maggio compreso, la pesca con esche artificiali è consentita solamente da natante, con esche della grandezza massima di 9 cm; è, altresì, permesso l'uso di mosche non piombate (mosche secche) da riva; è consentito l'uso di un solo amo, per singola canna, terminante con una sola punta priva di ardiglione;
- per i soli soci, la pesca nel Lago di Corlo è consentita dal 3 marzo fino al 31 dicembre (contenimento del lucioperca), per i non soci la pesca è consentita dal 3 marzo fino al 30 novembre;
- la pesca nella zona No Kill, identificata con la lettera B - "torrente Cismon dalla traversa di Pedesalto (Dighetta) fino a 1,3 Km a valle del ponte di Frassenè (confluenza Rosta Ampezzan)" è consentita sia ai soci, sia ai non soci, anche dall'ultimo lunedì di settembre fino a tutto il mese di ottobre solo a mosca secca con amo singolo, privo di ardiglione;

- divieto di utilizzo come esca del pesce morto in tutte le acque del Bacino di pesca n. 12;
- nel Lago di Corlo è vietato l'uso di esche artificiali munite di ancorette con ardiglioni (è permesso l'uso di ancorette prive di ardiglioni);
- è vietata la traina a motore elettrico;
- è vietato il prelievo ittico in tutte le acque salmonicole;
- persico reale: prelievo massimo giornaliero 15 capi, prelievo massimo stagionale 250 capi;
- nella zona NO KILL identificata con la lettera B - "torrente Cismon dalla traversa di Pedesalto (Dighetta) fino a 1,3 Km a valle del ponte di Frassenè (confluenza Rosta Ampezzan)" vige il divieto di uso di esche siliconiche;
- periodo di chiusura del persico reale: dal 1° dicembre al 31 maggio;
- periodo di chiusura del luccio: dal 1° gennaio al 31 maggio; in ogni caso vige il divieto di trattenimento di ogni esemplare catturato;
- misura minima di cattura della tinca: cm 50.

PUNTI VENDITA PERMESSI

FONZASO

BAR CENTRALE (nelle vicinanze del torrente Cismon)

Tel. 0439 568017 - Cell. 347 7916301 Chiuso mercoledì tutto il giorno e la domenica dalle 12:30 alle 17:00.

DOLOMITI HUB (1 km dal torrente Cismon) Via Monte Vallorca n. 7 - <https://dolomitihub.it/bistrot/> Spazio culturale, sociale e lavorativo con bar e bistrot. Aperto da lunedì a sabato dalle ore 7:00 alle ore 20:30.

SEDICO

ONE SHOT Caccia e Pesca Via G. Marconi n. 53

Tel. 0437 1600954 Orario: da martedì a sabato dalle ore 08:30 alle ore 12:00 e dalle ore 15:30 alle ore 19:00 (Chiuso il lunedì e il mercoledì mattina) e-mail: info@oneshotstore.it

VOLPAGO DEL MONTELLO (TV)

TROUT AND RIVERS SPECIALIST Via Jacopo Gasparini, n.49 -

Tel. 392 4449732 articoli per la pesca a mosca e spinning.

troutandrivers@gmail.com - <https://troutandrivers.it/>

Orario: da martedì a sabato dalle ore 9:00 alle ore 12:30 e dalle ore 15:30 alle ore 19:30. Chiuso domenica e lunedì.

PUNTI VENDITA STAGIONALI SUL LAGO DI CORLO

CAMPING "AL LAGO" Via Campagna n.14/1- Rocca di Arsìè

Tel. 338 7168864 - Fax 0439 58471

CAMPING "GAJOLE" Località Gajole - Rocca di Arsìè

Tel. Fax 0439 58505 - Cell. 335 6020758

"IL MONDO DI FORTUNATO" Rocca di Arsìè - Tel. 345 7176542

Noleggio natanti www.ilmondodifortunato.it



Lago di Misurina - foto A. Costa



Bacino n° 8 «PIAVE»



In ultima di copertina:
Torrente Maè - foto E. Mussoi

